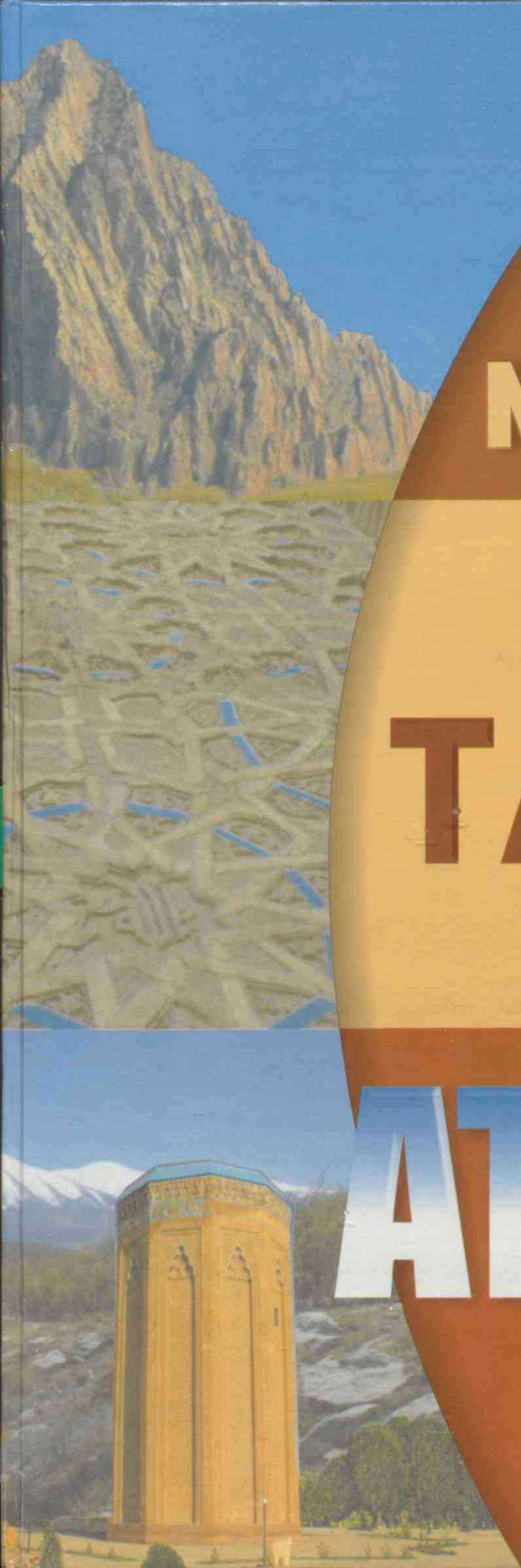


AZƏRBAYCAN
RESPUBLİKASI

NAXÇIVAN

TARİXİ

ATLASI



AZƏRBAYCAN RESPUBLİKASI

63.3(2Rz)3
1017

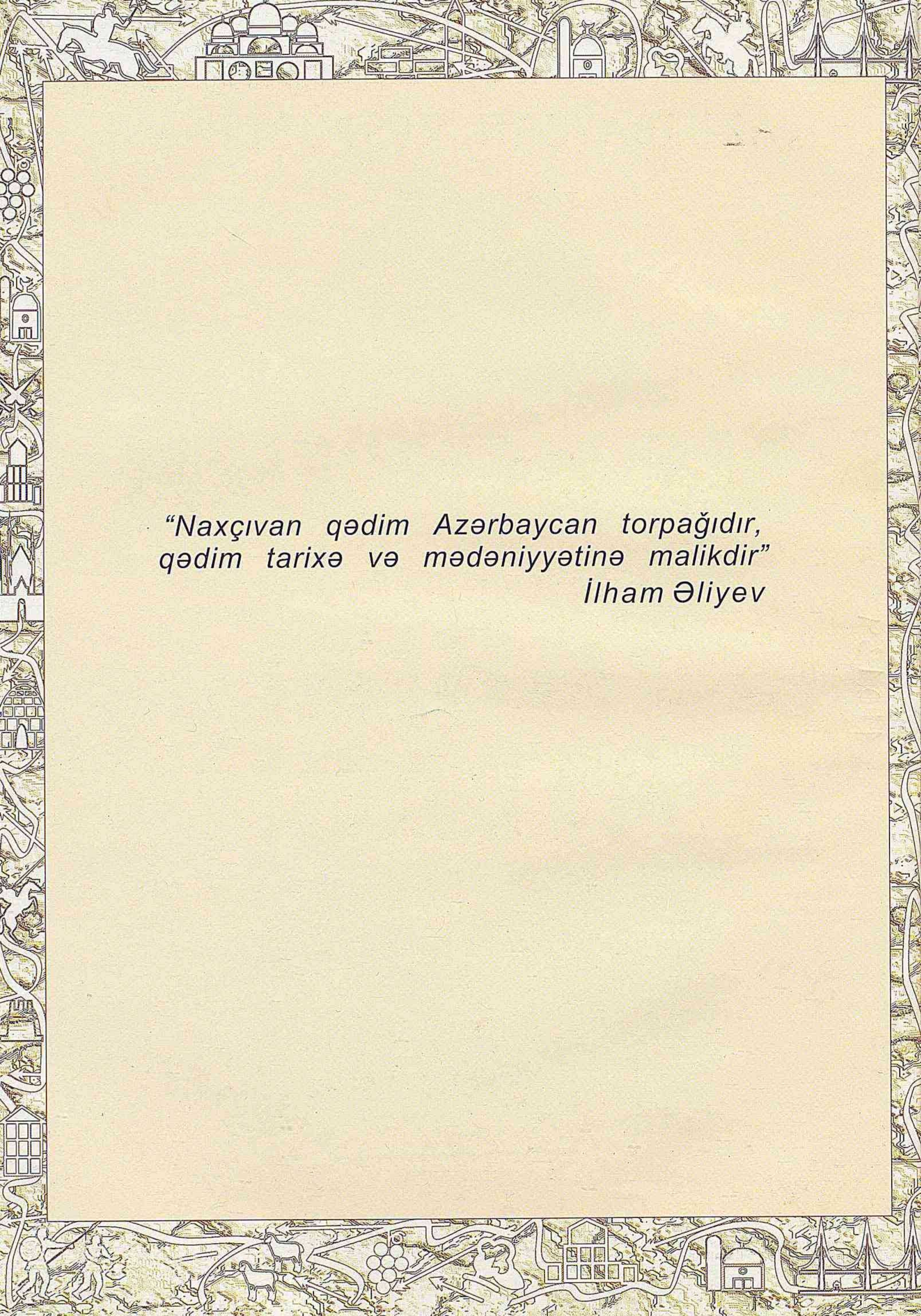
NAXÇIVAN

**TARİXİ
ATLASI**

110134

M.S.Ordubadi adına
Naxçıvan Müxtar Respublikası
KİTABXANASI

BAKI 2010



*“Naxçıvan qədim Azərbaycan torpağıdır,
qədim tarixə və mədəniyyətinə malikdir”
İlham Əliyev*

Atlasın Məsləhətçisi
VASİF TALİBOV
Naxçıvan Muxtar Respublikası
Ali Məclisinin Sədri


Elmi redaksiya heyəti:

İsmayıl Hacıyev - AMEA-nın həqiqi üzvü, tarix elmləri doktoru, professor; Hacı Qadir Qədirzadə-AMEA-nın müxbir üzvü, tarix elmləri doktoru; Vəli Baxşəliyev - AMEA-nın müxbir üzvü, tarix elmləri doktoru; Əli Həsənov - Naxçıvan Muxtar Respublikası Ali Məclisi Aparatının rəhbəri, Dövlət qulluğunun 3-cü dərəcə müşaviri; Hacıfəxrəddin Səfərli - tarix elmləri doktoru, professor; Musa Quliyev - AMEA NB Tarix, Etnoqrafiya və Arxeologiya İnstitutunun elmi işçisi; Cəfər Əliyev - Naxçıvan Muxtar Respublikası Dövlət Yerquruluşu, Geodeziya və Xəritəçəkmə Layihə İnstitutunun direktoru; Xəliq Fərzəliyev - Naxçıvan Muxtar Respublikası Dövlət Yerquruluşu, Geodeziya və Xəritəçəkmə Layihə İnstitutunun Xəritəçəkmə şöbəsinin rəisi.

MÜNDƏRİCAT

- 4 Mündəricat
- 6 Şerti işarələr
- 7 Nuh yurdu Naxçıvan
- 12 Daş və Eneolit dövrü abidələri
- 13 Tunc və İlk Dəmir dövrü abidələri
- 14 Naxçıvanın orta Tunc dövrü mədəniyyəti və onun yayılma arealı
- 15 Dəmir və Antik dövr abidələri
- 16 Orta əsr abidələri
- 17 Azərbaycan və Ön Asiya ərazisində tayfalar, tayfa ittifaqları və dövlətlər (e.ə.III—II minilliklər)
- 18 Naxçıvan Atropatena və Sasanilər dövründə (IV—VII əsrlər)
- 19 Naxçıvan Xürrəmilər hərəkatı dövründə (VIII əsrin sonu—IX əsrin I yarısı)
- 20 Naxçıvan Azərbaycan feodal dövlətləri dövründə (IX—X əsrlər)
- 21 Naxçıvan Səlcuqlar dövründə (X əsrin sonu—XI əsrin I yarısı)
- 22 Naxçıvan Azərbaycan Atabəylər (Eldənizlər) dövləti (1136—1225-ci illər)
- 23 Naxçıvan XIII—XIV əsrlərdə
- 24 Naxçıvan XV əsrdə
- 25 Naxçıvan Qaraqoyunlular dövründə (1410—1468-ci illər)
- 26 Naxçıvan Ağqoyunlular dövründə (1468—1501-ci illər)
- 27 Naxçıvan Səfəvilər dövründə (1501—1736-cı illər)
- 28 Naxçıvan sancağının inzibati ərazisi (XVIII əsrin 20 —30-cu illəri)
- 29 Azərbaycan xanlıqları (XVIII əsrin II yarısı)
- 30 Naxçıvan xanlığı (1747—1828-ci illər)
- 31 Naxçıvan XIX əsrin II yarısı—XX əsrin əvvəllərində
- 32 Naxçıvan Azərbaycan Xalq Cümhuriyyəti dövründə (1918—1920-ci illər)
- 33 Naxçıvan Araz-Türk Respublikası (noyabr 1918 — mart 1919-cu illər)

Nuh peyğəmbərin türbəsi





- 34 Naxçıvan Azərbaycana qarşı xarici-hərbi müdaxilə dövründə Azərbaycan SSR-in yaradılması (1918—1920-ci illər)
- 35 Şərur-Dərələyəz qəzası (1918—1920-ci illər)
- 36 Naxçıvan qəzası (1918—1920-ci illər)
- 37 Naxçıvanda ermənilərin törətdikləri soyqırımlar (1918—1921-ci illər)
- 38 Naxçıvan SSR (1920—1922-ci illər)
- 39 Naxçıvan MSSR (1924—1929-cu illər)
- 40 Naxçıvan Ölkəsi (1924-cü il)
- 42 Naxçıvan MSSR (1930—1991-ci illər)
- 43 Ermənistandan azərbaycanlıların deportasiyası və Naxçıvana erməni təcavüzü (1918 —1920, 1948—1953, 1988 —1993-cü illər)
- 44 Naxçıvan Muxtar Respublikasında qaçqınların və məcburi köçkünlərin yerləşdirilməsi
- 46 Naxçıvan Muxtar Respublikası (2009-cu il)
- 48 Naxçıvan şəhəri—Naxçıvan Muxtar Respublikasının paytaxtı
- 49 Epiqrafik abidələr
- 50 Babək rayonunun memarlıq abidələri
- 51 Culfa rayonunun memarlıq abidələri
- 52 Kəngərli rayonunun memarlıq abidələri
- 53 Ordubad rayonunun memarlıq abidələri
- 54 Sədərək və Şərur rayonlarının memarlıq abidələri
- 55 Şahbuz rayonunun memarlıq abidələri

Naxçıvan şəhəri. Heydər Əliyevin abidəsi



ŞƏRTİ İŞARƏLƏR

Müasir xəritələrdə

- NAXÇIVAN Naxçıvan Muxtar Respublikasının paytaxtı
- CULFA Rayon mərkəzləri
- Qarabağlar Digər yaşayış məntəqələri



Meşələr

Tarixi xəritələr üçün


AŞŞUR Dövlətlər

SAKASENA Əyalətlər, vilayət və mahalların adları

KUTİLƏR Tayfalar və tayfa birlikləri, xalqlar

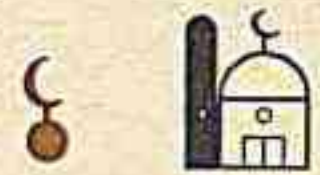
- ◎ Paytaxtlar. Quberniya mərkəzləri
- ◎ Vilayət, əyalət, tümənlərin, qəza və dairə mərkəzləri
- Mahal mərkəzləri
- Digər yaşayış məntəqələri

Qlinca  Qalalar

 Naxçıvan ərazisinin coğrafi sərhədləri


NAXÇIVAN Coğrafi ərazi adları

 **Çaldıran** 1514 Mühüm döyüş yerləri və illəri


 Məscid


 Dəmir yolları

 Yollar

 Karvan ticarət yolları

 Dövlətlərin sərhədləri

 Vilayət, əyalət, tümənlərin, qəza və dairə sərhədləri

 Göllər və su anbarları


 Çaylar

•1677 Yüksəklik göstəriciləri

× Aşırımlar

≡ Körpülər

Naxçıvan şəhəri. Hüseyn Cavid məqbərəsi



Naxçıvan şəhəri. Üzgüçülük mərkəzi



Naxçıvan şəhəri. Dədə Qorqud meydanı



“Tariximizin hər səhifəsi bizim üçün əzizdir”

Heydər Əliyev

NUH YURDU NAXÇIVAN

Tarix öz-özünə yaranmır. O, qüdrətli şəxsiyyətlərin, xalqların və millətlərin birgə yaradıcılığının məhsuludur. İkinci tərəfdən, hər bir xalqın tarixi onun dünyaya birliyində özünəməxsus yer tutması üçün milli kimlik pasportudur. Tarix mahiyyət etibarını ilə beynəlmiləl olduğu qədər də millidir. Milli olmayan tarix beynəlmiləl ola bilməz. Keçmiş Sovet tarix elmində məhz bu amil diqqətdən kənar saxlanmış, digər xalqlar kimi Azərbaycan xalqının da tarixi hər cür təhriflərə məruz qalmış, faktiki olaraq xalqımız uzun müddət öz gerçək tarixinin sahibi ola bilməmişdir. Azərbaycan tarixinin bir hissəsini təşkil edən Naxçıvan tarixi də lazımi səviyyədə öyrənilməmiş, qədim tariximizə qərəzli münasibətlər göstərilmişdir.

Ölkəmiz müstəqillik qazandıqdan sonra milli dövlətçiliyimizin möhkəmləndirilməsi, ölkə iqtisadiyyatının dirçəldilməsi sahəsində görülən işlərlə yanaşı Azərbaycan tarixinin keçmiş Sovetlər Birliyinə xas olan ideoloji baxışlardan təmizlənməsi, xalqımızın tarixinin, dilinin, ədəbiyyatının, arxeologiya və etnoqrafiyasının, folklorunun və adət-ənənələrinin, milli dəyərlər sisteminin, geniş mənada xalq yaradıcılığının elmi dəlil və konkret faktlar əsasında yenidən araşdırılması sahəsində əsaslı tədbirlər görüldü. Bu tədbirlərin kökündə ulu öndər Heydər Əliyevin rəhbər göstərişləri, tapşırıq və tövsiyələri dayanırdı. Qısa zaman ərzində mühüm elmi nailiyyətlər qazanıldı. Azərbaycançılıq məfkurəsi formalaşdı. Xalqımızın qədim tarixinə, etnogenezisinə dair sanballı elmi tədqiqat materialları, xəritələr toplusu hazırlandı.

Ümummilli liderimizin Azərbaycan tarixşünaslığına verdiyi mühüm töhfələrdən biri də regionların tarixinin öyrənilməsidir. Çünki bu olmadan, bütövlükdə Azərbaycan tarixindən danışmaq mümkün deyil. Məhz belə bir yanaşmanın, konseptual baxışın nəticəsidir ki, Naxçıvan tarixinin öyrənilməsi sahəsində də əhəmiyyətli dönüşə nail olunmuşdur.

Lakin bütün bunlar qəti fikir söyləməyə əsas vermir ki, qarşıda dayanan vəzifələr tamamilə həll olunmuşdur. Naxçıvanın qədim tarixinə dair bir sıra məsələlər hələ də tam araşdırılmamışdır. Öyrənilməsinə, tədqiq olunmasına ciddi ehtiyac duyulan bir çox məsələlər qalmaqdadır. Azərbaycan Milli Elmlər Akademiyası Naxçıvan bölməsinin yaradılması münasibəti ilə Naxçıvan Muxtar Respublikası Ali Məclisində keçirilən müşavirədə ümummilli lider Heydər Əliyev demişdir: *“Azərbaycan Milli Elmlər Akademiyasının Naxçıvan bölməsinin*

yaradılması haqqında Sərəncam imzalamışam... Mən bununla Naxçıvan Muxtar Respublikasının indiyə qədər çox az öyrənilmiş qədim tarixinin, mədəniyyətinin, elminin, ədəbiyyatının yenidən dərinlən araşdırılması və onlar haqqında elmi əsərlərin, populyar kitabların, yaxud başqa nəşrlərin hazırlanması məqsədi daşıyır. Eyni zamanda Naxçıvanın özünəməxsus təbiəti, təbii sərvətləri, torpağı, təbii abidələri də təəssüf olsun ki, indiyə qədər lazımi dərəcədə öyrənilməyib. Bunlara, mənim irəli sürdüyüm məsələlərin öyrənilməsinə böyük ehtiyac var”.

Hal-hazırda bu ehtiyac nəzərə alınaraq elmi-tədqiqat müəssisələrinin fəaliyyəti gücləndirilir. Ölkə Prezidenti cənab İlham Əliyev Azərbaycanın siyasi, iqtisadi və milli dövlətçilik tarixində mühüm yer tutan Naxçıvan tarixinin ardıcıl öyrənilməsi, “bu olduqca mühüm və səmərəli işin davam etdirilməsi” zərurətindən danışaraq demişdir: “Ermənistanın apardığı təcavüzkarlıq siyasəti nəticəsində Azərbaycandan qismən təcrid olunmuş vəziyyətdə, blokada şəraitində yaşamaq məcburiyyətində qalan, tez-tez bədnam qonşuların ərazi iddiaları obyektinə çevrilən Naxçıvanın tarixinin hələ də tədqiq edilməyə ehtiyacı olan səhifələri açılmalı, Azərbaycanın qədim və zəngin tarixə, mədəniyyətə və çoxəsrlik dövlətçilik ənənələrinə malik olan bu diyarının tam dolğun, obyektiv tarixi xalqımıza, habelə dünya ictimaiyyətinə olduğu kimi çatdırılmalı, erməni siyasətçilərinin tarixi saxtalaşdırmaq cəhdlərinə tutarlı cavab verilməlidir”.

Naxçıvan qədim tarixə malikdir. Milli sərvətlərimiz olan abidələrlə zəngin bir diyardır. Tale bu torpaqdan öz səxavətini əsirgəməyib. Bu yurdun ən böyük sərvəti isə şübhəsiz ki, onun dünyaya bəxş etdiyi böyük tarixi şəxsiyyət, bəşəriyyətin ikinci atası sayılan həzrəti Nuh peyğəmbərin də vətəni olmasıdır.

Qeyd etmək lazımdır ki, qədim dövrlərdə və orta əsrlərdə Naxçıvanın tarixindən bəhs edən tədqiqatçılar, alim və səyyahlar Nuh peyğəmbər və Naxçıvan bağlılığından danışsalar da bu məsələ ilə bağlı yazılı mənbələr qoyub getsələr də Sovetlər Birliyi dövründə “Nuh-Naxçıvan” mövzusu qadağan olunmuş, elmi ədəbiyyatlarda işlədilməsinə icazə verilməmişdir. Hətta iş o yerə çatmışdır ki, Naxçıvanda nəşr olunan “Sovet Naxçıvanı” qəzetinin 30 yanvar 1986-cı il tarixli nömrəsində Nuhun gəmisinin Naxçıvan ərazisindəki Gəmiqayada quruya çıxması, buradakı runik yazılarda gəmi təsvirinin verilməsi barədə fikirləri, bütövlükdə Nuh peyğəmbər və Naxçıvan əlaqələrinə dair elmi təhlilləri özündə əks etdirən “Xalqımızın mənlük heykəli” adlı yazının dərc edilməsi mərkəzi hakimiyyət tərəfindən ciddi etirazla qarşılanmış, partiya orqanlarının büro və plenum iclaslarında sərt tənqid olunmuş, “Nuh əyyamı” dövrünün əfsanəvi sujetini milli iftixar mövzusu kimi qələmə verdiyinə görə qəzetin rəhbərliyi cəzalandırılmışdır.

Göründüyü kimi, Sovet tarixşünaslığı Nuh peyğəmbər və Naxçıvan bağlılığını qətiyyətlə təkzib etməyə çalışmış, o dövrün elmi ədəbiyyatlarında, hətta Azərbaycan müstəqillik qazandıqdan sonra nəşr olunan bir sıra tədqiqat materiallarında da “Naxçıvan” sözünün mənşəyi barədə ziddiyyətli fikirlər irəli sürülmüşdür. Bəzi tarixçilər yunan mənbələrinə istinad edərək “Naxçıvan” sözü-

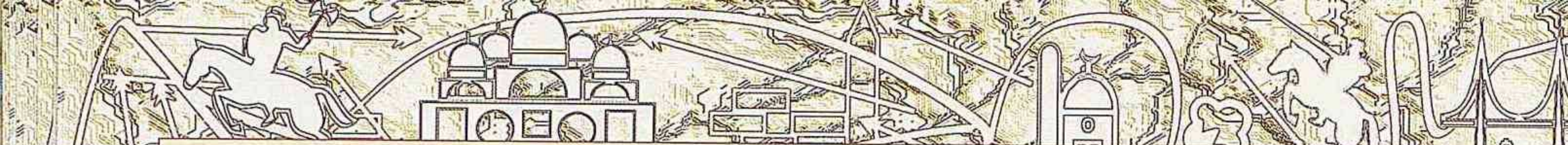
nün *Naksuana* kimi yazılmasından, digərləri isə qədim ərəb mətnlərində *Nəşəva* kimi işlədilməsindən istifadə edərək Naxçıvan ifadəsində yad elementlər axtarmağa cəhd göstərmişlər. Bu sözü elamların allahı ilə əlaqələndirənlər, qədim tayfa adından yarana biləcəyini fərz edənlər də vardır. Bir sıra alimlər isə Naxçıvanı “Nəqşi-Cahan”, yəni dünyanın bəzəyi kimi başa düşmüşlər. Mülahizələrin çoxluğuna baxmayaraq elmi fikir, əsasən, yad mənbələr üzərində köklənmiş, yalnız az sayda tədqiqatçılar Naxçıvan sözünün Nuh peyğəmbərlə bağlılığını əsaslandırmağa çalışmışlar. Bu söz məhz “Nuh” ifadəsi ilə bağlıdır və Naxçıvan — Nuhçuların, Nuh tərəfdarlarının məskəni deməkdir.

Naxçıvan o yerdir ki, burada Nuh peyğəmbərin, yaxın qohumlarının və tərəfdarlarının məzarları mövcuddur. Araşdırmalar göstərir ki, “ümumdünya tufanı” və Nuhla əlaqədar rəvayətlər daha çox Naxçıvanla bağlı olmuşdur. Qədim yunan alimi Klavdi Ptolomey bizim eramın II əsridə ilk dəfə olaraq Naxçıvanı Nuh peyğəmbərin məskəni kimi xatırlatmış, XVI əsrin görkəmli ərəb alimi, coğrafiyaşünas əl-Şərifi, nəinki Nuh peyğəmbərin qəbrinin, hətta gəmisinin də qalıqlarının Naxçıvanda olması barədə ətraflı məlumat vermişdir. Eramızdan əvvəl I əsrdə yaşamış yəhudi alimi İosif Flavi Naxçıvan torpağını Nuhun gəmisinin dayandığı ilk ərazi hesab etmişdir. Rus tədqiqatçısı Smirnov Nuhun qəbrinin Naxçıvanda olduğunu söyləmiş, hətta onun dəqiq yerini də göstərmişdir. Azərbaycan rəssamı Bəhruz Kəngərli ötən əsrin 20-ci illərində Nuh peyğəmbərin Naxçıvandakı türbəsinin rəsmini 6 dəfə naturadan kətan üzərinə köçürmüşdür. Həmin nadir əsərlər Naxçıvandakı Bəhruz Kəngərli muzeyində mühafizə və nümayiş etdirilir.

Qeyd olunanlar bir daha göstərir ki, Nuh peyğəmbər Naxçıvanda yaşamış, burada vəfat etmiş, onun məzarı bütöv bir panteon olmuş, minlərlə insanın ziyarətgahına çevrilmişdir.

Dünya xəritəsinə nəzər salsaq, heç bir yerdə Azərbaycanın Naxçıvan Muxtar Respublikasında olduğu qədər Nuh peyğəmbərlə bağlı yer adlarına rast gəlmək mümkün deyil. Naxçıvan Muxtar Respublikasının Ordubad rayonunda olan və bizim eradan əvvəl VI minilliyə aid olan Gəmiqaya təsvirləri, Nəbi yurdu, Naxçıvan, Nehrəm, Nəhəcir, Nuhdaban, Nuhgədik, Peyğəmbər-ayağı, Haça dağ kimi yer adlarının, yaşayış məskənlərinin mövcudluğu Nuh peyğəmbərin bu torpaqda yaşamasının daha bir əyani sübutudur.

Burada haqlı sual doğur: Nuh peyğəmbər və tərəfdarları nə üçün məhz Naxçıvanı seçmişlər? Bu fikrin ən sadə izahı bu günkü Naxçıvanın relyefi, yerüstü təbii sərvətləri, coğrafi mövqeyidir. Arazboyu və dağətəyi zonada əkinçiliyin və sənətkarlığın, dağlıq ərazidə heyvandarlığın inkişafı üçün yaranmış əlverişli şərait, mövcud 11 iqlim tipindən 9-nun Naxçıvanda olması Daş dövründən başlayaraq insanların burada məskunlaşması ilə nəticələnmişdir. Eramızdan əvvəl IV minilliyə aid Kültəpə, Qazma, Kilid, Oğlanqala, Govurqala, Daşqala mağara-yaşayış yerləri Naxçıvanın qədim sivilizasiyanın əhəmiyyətli mərkəzlərindən biri kimi formalaşmasının canlı nümunəsidir. Burada aparılan arxeoloji qazıntılar nəticəsində aşkarlanmış Daş və Metal dövrlərinin abidələri,



Nuh peyğəmbərlə bağlı olan Gəmiqaya təsvirləri, mükəmməl sənətkarlıq nümunələri kimi diqqəti cəlb edən boyalı qablar texnologiyası, xalq sənətkarlığının inkişaf etmiş və dövrümüzə qədər gəlib çatmış digər sahələri Naxçıvanın ilkin şəhər mədəniyyətindən xəbər verir. Azərbaycanda Eneolit, Kür-Araz və boyalı qablar mədəniyyətinin əsas ocaqları Naxçıvandır. Bu bir daha sübut edir ki, minilliklər boyu Naxçıvan ərazisində ardıcıl və intensiv məskunlaşmış insanların iqtisadi, ictimai və mədəni həyatında ciddi dəyişikliklər baş vermiş, iri tayfa ittifaqları meydana gəlmiş, Naxçıvan şəhəri yaranmışdır.

Qeyd etmək lazımdır ki, müxtəlif dövrlərdə Naxçıvan şəhərinin yaranması barədə də Azərbaycan tarixşünaslığında ziddiyyətli, heç bir elmi əsası olmayan fikirlər irəli sürülmüşdür. Bir sıra tədqiqatçılar Naxçıvanın 2 min, bəziləri 3 min 500 yaşı olduğunu iddia etmiş, lakin yekun elmi nəticəyə gələ bilməmişlər. Səbəb nə idi? Səbəb o idi ki, Naxçıvan şəhərinin yaşı ilə bağlı araşdırmalar lazım olan yerdə aparılmamış, Naxçıvan şəhərinin Nuh peyğəmbərlə bağlılığı elmi tədqiqatlardan kənar qalmışdır. Yadda saxlamaq lazımdır ki, indiki Naxçıvan şəhəri qədim və orta əsrlər mədəniyyətinin üzərində yerləşir. Deməli, elmi fikir yenidən Naxçıvan məsələsinə qayıtmalı, tədqiqatlar bu ərazidə aparılmalı, Naxçıvan şəhərinin indiki ərazisini əhatə etməlidir.

Rus tədqiqatçısı Nikitinin 1882-ci ildə Tiflisdə nəşr olunan "Qafqaz ölkəsi və tayfalarının təsviri üçün materiallar" məcmuəsində nəşr olunan "Naxçıvan mahalı və Naxçıvan şəhəri" adlı irihəcmli məqaləsində yazır: "Tufandan sonra... Nuh hazırda Naxçıvan şəhərinin yerləşdiyi yerdə məskən saldı. O, öz ailəsi ilə burada qərar tutdu və gələcək şəhərin əsasını qoydu. Şəhərin ilk məskunlaşma yeri mənasını bildirən adı da buradan meydana gəlmişdir".

Həmin məqalədə eyni zamanda qeyd olunur ki, Nuh peyğəmbər şəhər əhəlisinə duz çıxartmağı öyrətmiş, özü də yaxınlıqdakı duz mədənidə ilk çalışanlardan olmuşdur. Nuh peyğəmbərlə bağlı Naxçıvan ərazisində yayılmış digər rəvayətlər kimi, bu fikir də özünün elmi təsdiqini tapmış, XIX əsrin axırlarında Naxçıvan duz mədənidə nəzarətçi işləyən Beyer duz şaxtasında qədim baltalar aşkar etmişdir. O, həmin baltalardan ikisini Naxçıvan şəhər məktəbinə bağışlamış, qalanlarını isə Peterburq və Tiflis muzeylərinə göndərmişdir. Bu, bir tərəfdən Naxçıvanda duzçıxarma mədəniyyətinin 5 min ildən artıq bir dövrü əhatə etdiyini göstərsə, digər tərəfdən Naxçıvan şəhərinin yaş məsələsini yenidən elmi fikrin müzakirəsinə çevirir.

Naxçıvan yaxınlığındakı Duzdağın və ona bitişik ərazilərin Naxçıvan şəhər mədəniyyətinin formalaşmasında mühüm rolu olmuşdur. Həmin ərazidən aşkar olunmuş arxeoloji nümunələrə əsaslanaraq demək mümkündür ki, yerli əhali Eneolit dövründə buradan geniş istifadə etmişdir. Təbii ki, çıxarılmış duz ancaq yerli təlabatı ödəməmiş, digər yerlərə də aparılmış, bu yolla ticarət inkişaf etmişdir. İkinci tərəfdən, bu ərazi insanların məskunlaşması üçün də əlverişli yer olmuşdur. Arazboyu və Duzdağ ətrafı düzənliklərdəki torpaqlar, suturlar əhəlinin tədricən oturaq həyata keçməsi ilə nəticələnmiş, əkinçilik, zəngin təbii imkanlardan istifadə etməklə isə sənətkarlıq formalaşmış, dulusçuluq,

sonrakı dövrlərdə metal istehsalı və xalq sənətkarlığının digər sahələri inkişaf etmişdir. Bütün bunlar isə erkən şəhər mədəniyyətinin yaranmasına öz təsirini göstərmişdir.

Tarixi mənbələrdə dünya tufanının ən azı 7 min 500 il bundan əvvəl baş verdiyi qeyd olunur. Deməli, Naxçıvan bu dövrdən etibarən yaşayış məskəni kimi seçilmiş, əlverişli təbii-coğrafi şərait burada əkinçilik, maldarlıq, sənətkarlığın müxtəlif sahələrinin inkişafına səbəb olmuş, ticarət əlaqələri yaranmışdır. Göstərilən şərtlər erkən şəhər mədəniyyətinin formalaşmasında əsas amillərdən hesab edildiyindən Naxçıvan şəhərinin 5 min il bundan əvvəl yarandığını söyləmək mümkündür.

Dünya tufanının ilk yazılı variantı olan və eramızdan əvvəl IV minilliyin ortalarına aid edilən Şumer əfsanəsi ilə Naxçıvan arasında bağlılıq da bu qədim şəhərin 5 min ildən artıq yaşı olduğunu göstərməkdədir. Bu bağlılığın da tarixi kökü vardır. Belə ki, Naxçıvan mədəniyyəti Mesopotamiya, Babil, Xett və digər bu kimi antik mədəniyyət mərkəzləri ilə sıx əlaqələr şəraitində inkişaf etmiş, özünəməxsus formalaşma mərhələsi keçmişdir.

Qeyd olunanların yekunu kimi əminliklə göstərmək mümkündür ki, Nuh peyğəmbər və dünya tufanı qədim Naxçıvanla bağlı olmuşdur. Bu, Azərbaycanda Nuh peyğəmbər və Naxçıvan mövzusunda aparılan elmi araşdırmaların gəldiyi ən düzgün və məntiqi nəticədir. Müasir Nuhşünasların fikrincə, dünyada yerin və göyün qovuşduğu, Allahın bərəkətli torpaq kimi nişan verdiyi yer Naxçıvandır. Belə olmasaydı, dünya tarixinə Nuh möhürü Naxçıvanda vurulmazdı.

Bu gün "Nuh peyğəmbər, dünya tufanı və Naxçıvan" mövzusu regional yox, global, bəşəri məsələdir. Biz Nuh peyğəmbər və Naxçıvan bağlılığını tədqiq etməklə, öyrənməklə Naxçıvan tarixinin araşdırılmasında yol verilmiş nöqsanları aradan qaldırır, bu yurdun gerçək tarixini yaratmağa çalışır, bununla da Azərbaycan tarixini zənginləşdirir və dünya tarixinə layiqli töhfə vermiş oluruq.

Vasif Talibov
Naxçıvan Muxtar Respublikası
Ali Məclisinin Sədri

DAŞ VƏ ENEOLİT DÖVRÜ ABİDƏLƏRİ

Miqyas 1: 750 000



Ovçular tepəsi



Naxçıvan ərazisində aparılan arxeoloji qazıntılar, burada hələ qədim Daş dövründən insanların yaşadığını sübut edir.

O dövrdə insanlar çay vadisi və düzənliklərdə qrup halında yaşayırdılar. Onlar ağacların meyvəsini toplayırdı, heyvan ovlayırdı və balıq tuturdu.

- | | | | |
|--|----------|--|-----------------|
| | Paleolit | | Neolit |
| | Eneolit | | Yaşayış yerləri |



Qazma mağarası

TUNC VƏ İLK DƏMİR DÖVRÜ ABİDƏLƏRİ

Miqyas 1: 750 000



Maxta Kūltəpəsi

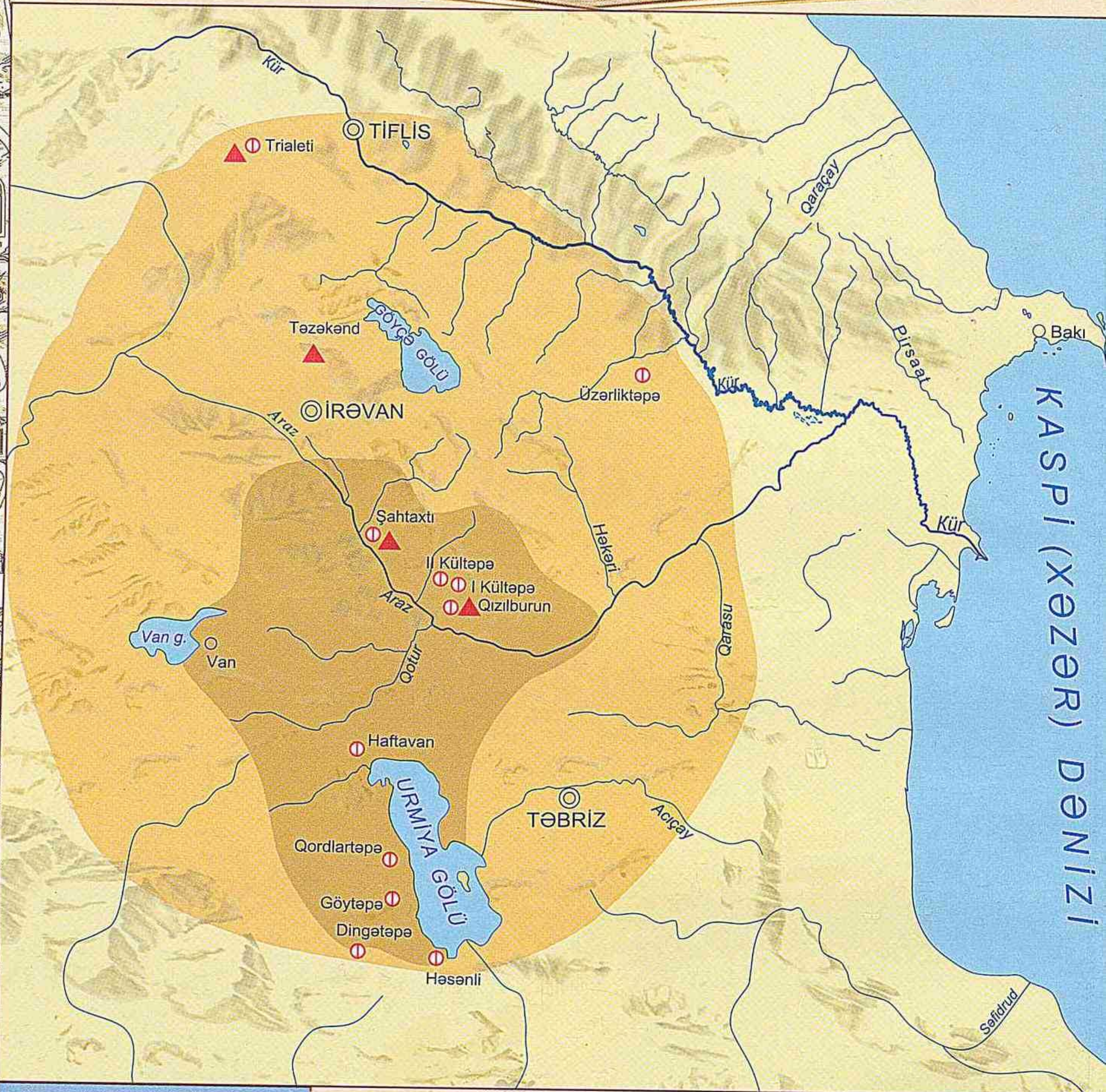
Bir neçə qəbilənin birləşməsi nəticəsində qəbilə icması yarandı. Onlar əmək fəaliyyətlərində və təsərrüfat işlərində metal alətlərdən istifadə etməyə başladılar.

Qazıntılar nəticəsində qədim insan məskənlərində misdən hazırlanmış ox, biz, bəzək əşyaları, qırmızı və boz rəngdə cilalanmış qablar aşkar olunmuşdur. Sonralar misi tunc və dəmir əvəz etdi. Bunlardan əmək alətləri və silah hazırlayırdılar.

-  Qədim qəbirlər
-  Yaşayış yerləri
-  Qayaüstü təsvirlər
-  Mədən yerləri



NAXÇIVANIN ORTA TUNC DÖVRÜ MƏDƏNİYYƏTİ VƏ ONUN YAYILMA AREALI



Boyali qab

- Yaşayış yerləri
- ▲ Nekropollar
- Naxçıvan mədəniyyətinin mərkəzi
- Naxçıvana məxsus mədəniyyətin yayıldığı ərazi



Boyali qab

DƏMİR VƏ ANTİK DÖVR ABİDƏLƏRİ

Miqyas 1: 750 000



- △ Qədim qəbirlər
- ✚ Qayaüstü təsvirlər
- Yaşayış yerləri



Ordubad rayonu. Muncuqlutəpə

ORTA ƏSR ABİDƏLƏRİ

Miqyas 1: 750 000





Naxçıvan şəhəri. Köhnə qala, orta əsr



Culfa r-nu, Xanəgah kəndi. Əlinçə qalası, V-VII əsrlər

- | | | | | | |
|--|-----------------|--|----------------|--|----------------|
| | Türbələr | | Qalalar | | Buzxana |
| | Mədrəsə | | Qeysəriyyə | | Hamam |
| | Məscidlər | | Karvansaraylar | | Körpülər |
| | Yaşayış yerləri | | | | Köhnə şəhərlər |

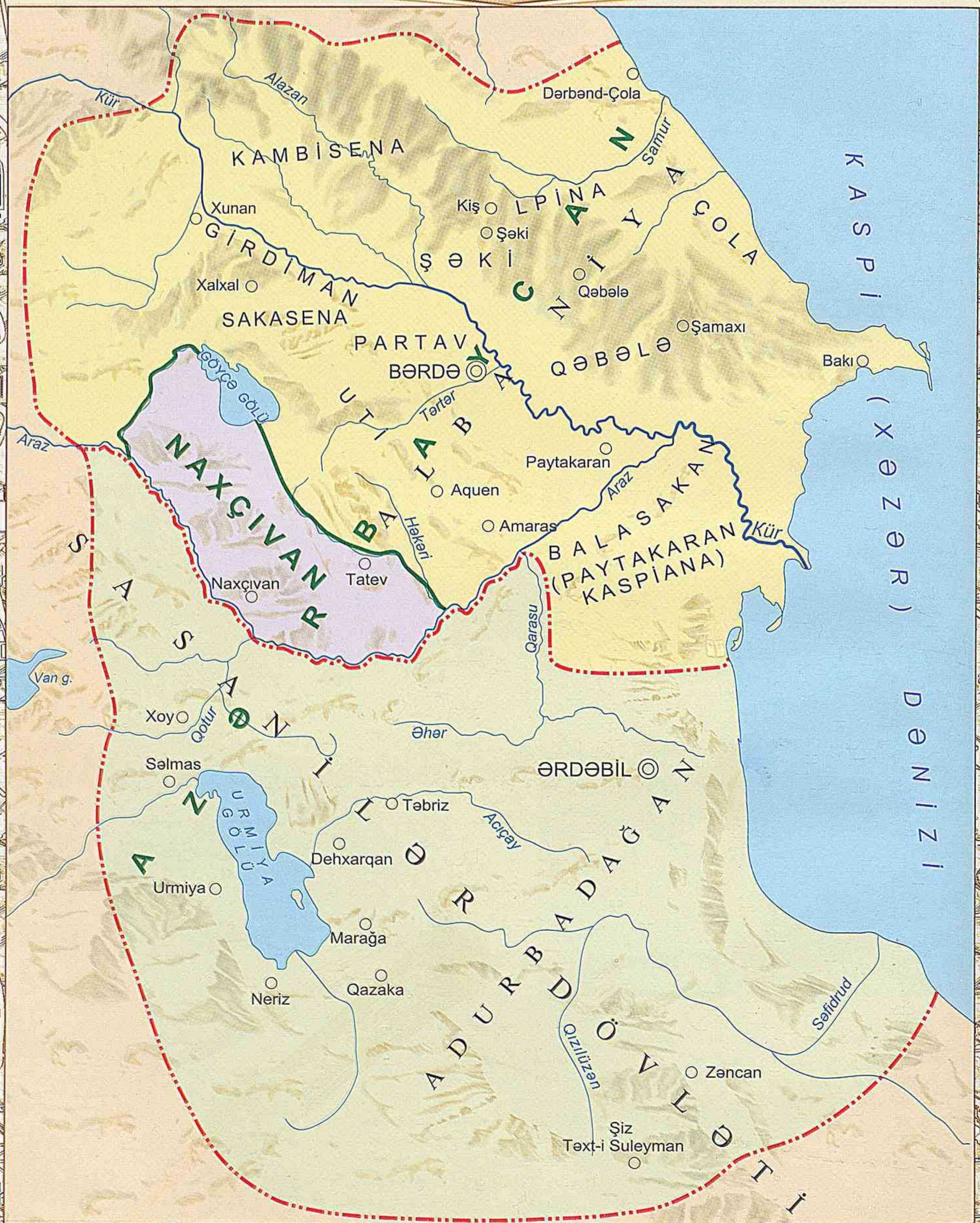
AZƏRBAYCAN VƏ ÖN ASIYA ƏRAZISİNDƏ TAYFALAR, TAYFA İTTİFAQLARI VƏ DÖVLƏTLƏR (e.ə.III—II minilliklər)



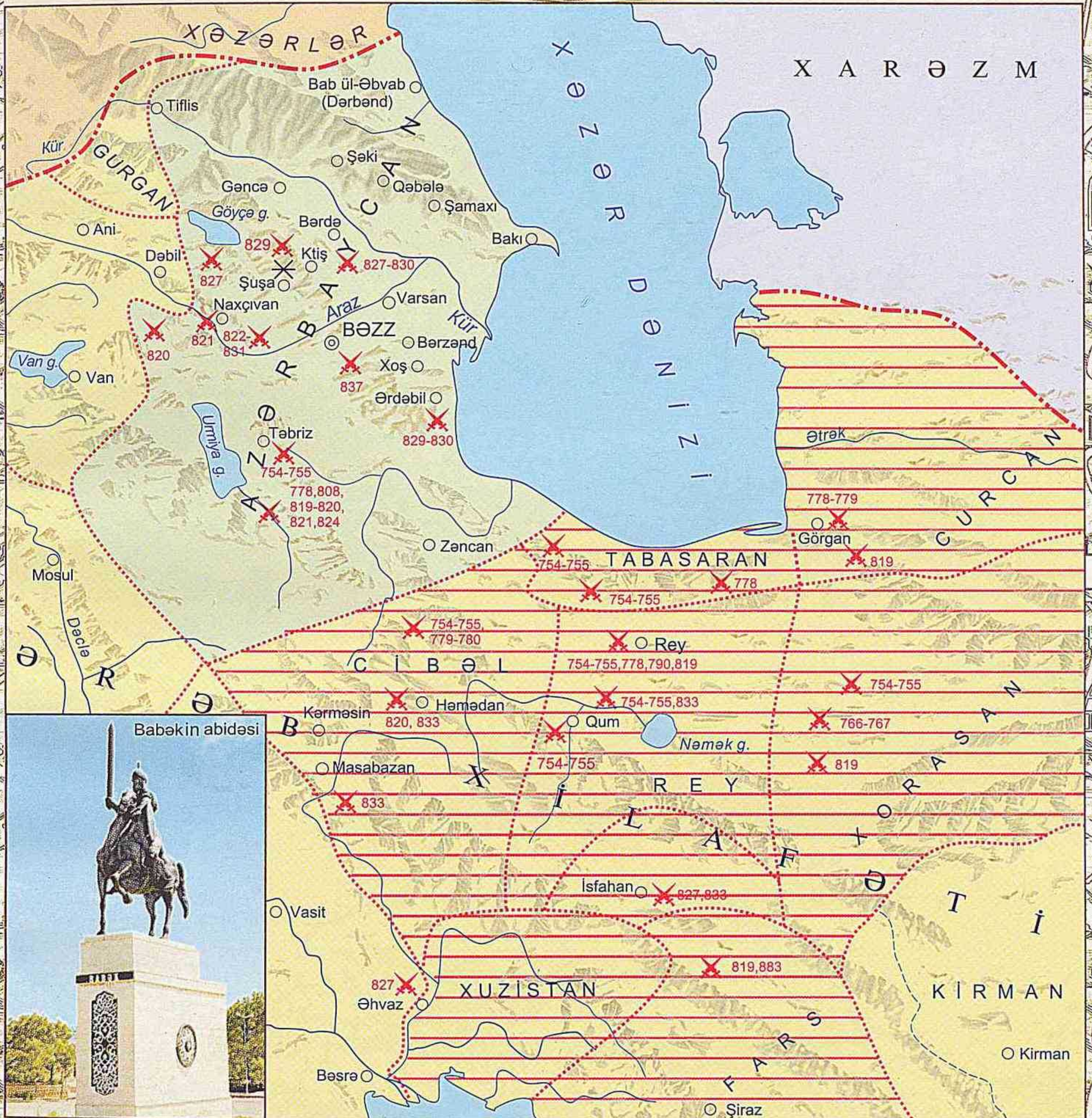
Tarixi inkişafın ayrı-ayrı dövrlərində Yaxın Şərq, xüsusilə Mesopotamiya tarixində hurrilər, kutilər, lullubilər və kaşşurlar mühüm rol oynamışlar.

Yaxın Şərq ərazisində tarixdə məlum olan ən qədim xalqlardan biri olan şumerlər IV minilliyin axırlarında mixi yazısını kəşf etmişlər. Sonralar həmin ərazilərə gəlmiş Samidilli tayfalar Mesopotamiyada Akkad dövlətini, daha sonralar isə Babil və Aşşur dövlətlərini yaratmışlar. Şumer-Akkad mixi yazısı Yaxın Şərqin başqa ölkələrinə də yayılmışdır. Mixi yazılı mənbələr və arxeoloji qazıntılar zamanı əldə edilmiş materiallar əsasında o dövrün siyasi və mədəni tarixi dolğun şəkildə öyrənilmişdir.

NAXÇIVAN ATROPATENA VƏ SASANILƏR DÖVRÜNDƏ (IV—VII əsrlər)




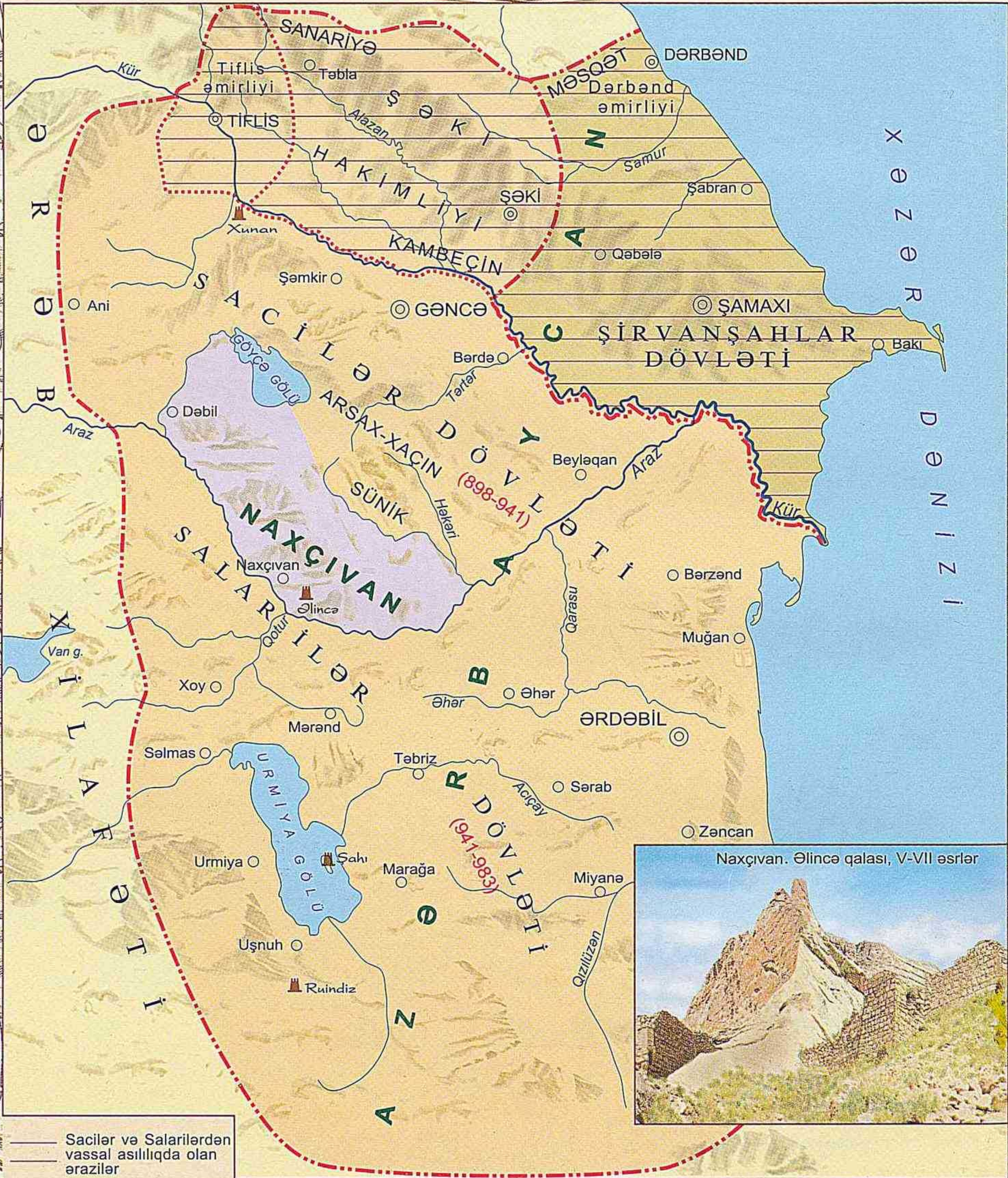
NAXÇIVAN XÜRRƏMİLƏR HƏRƏKƏTİ DÖVRÜNDƏ (VIII əsrin sonu—IX əsrin I yarısı)



- ✕ 827 Xürrəmilərin ərəblərlə döyüş yerləri və illəri
- ✕ Babəkin son döyüş yeri
- ⊙ BƏZZ Xürrəmilərin istinadgahı
- Xürrəmilər hərəkatının başladığı ilkin ərəzilər
- Xürrəmilər hərəkatının yayıldığı ərəzilər

VII əsrin ortalarında ərəb qoşunları Azərbaycana hücum etdilər. 90 ilə yaxın davam edən amansız vuruşmalar nəticəsində ərəblər Azərbaycanı çətinliklə özlərinə tabe edə bildilər. 654-cü ildə ərəblər Naxçıvanı tutdular. Ərəb əmiri Həbib ibn Məsləmə ilə bağlanmış müqaviləyə görə Naxçıvan əhalisi Xilafətə hər il cizyə və xərac verməyi öhdəsinə aldı. Naxçıvan şəhəri Xilafətin Azərbaycanda hərbi-inzibati mərkəzi və ərəb əmirlərinin əsas iqamətgahı idi. IX əsrdə Xilafət əleyhinə yüksələn Xürrəmilər hərəkatı Naxçıvan ərəzisini də əhatə etmişdi.


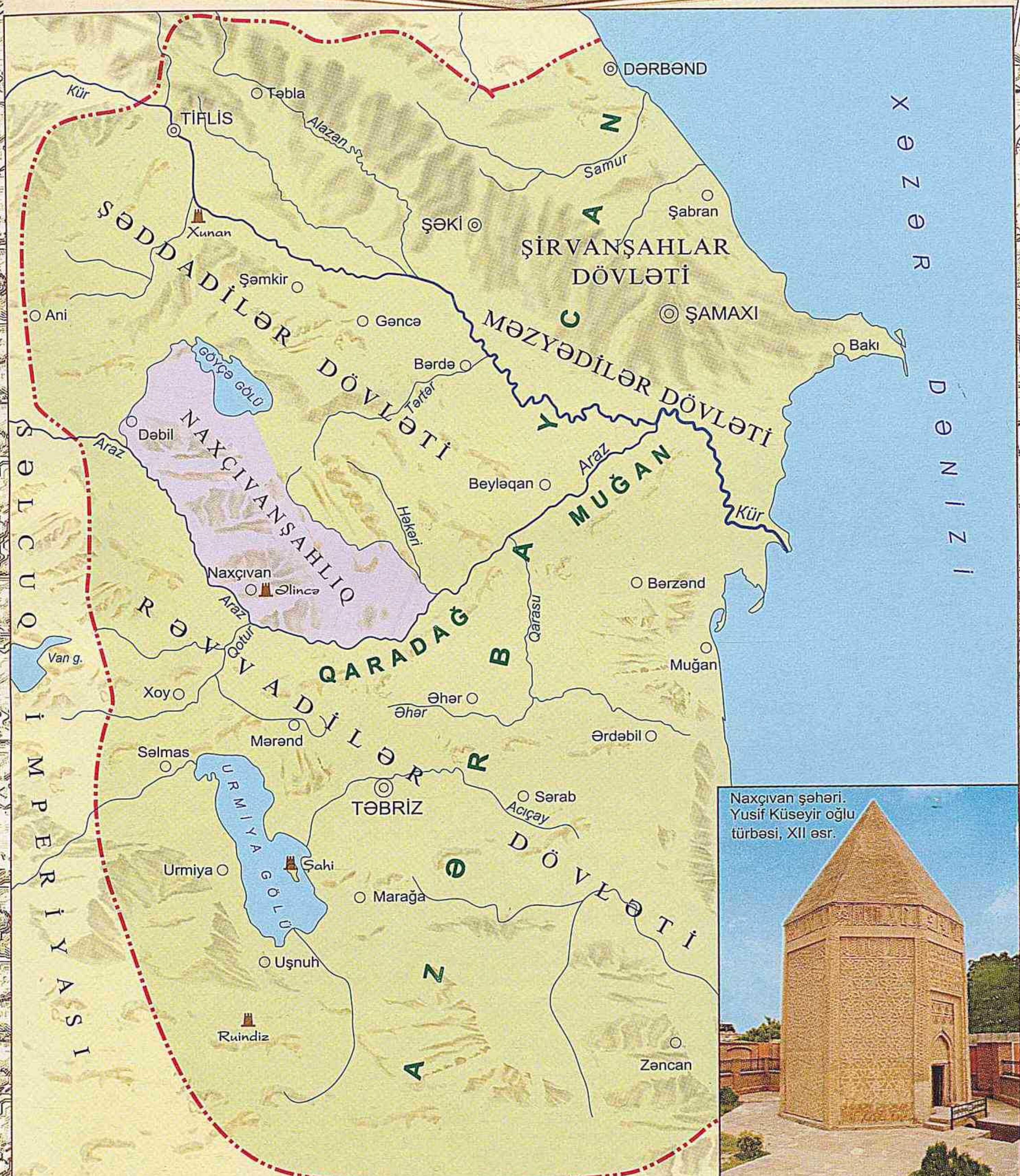
NAXÇIVAN AZƏRBAYCAN FEODAL DÖVLƏTLƏRİ DÖVRÜNDƏ (IX — X əsrlər)



Ərəb xilafəti daxilində gedən parçalanma prosesi tarixi Azərbaycan ərazisində yeni dövlət qurumlarının yaranmasında mühüm rol oynadı. Azərbaycan ərəb işğalçılarının əsəratindən azad oldu. Lakin ölkədaxili feodal parçalanması yadelli işğalçılara qarşı müqaviməti zəiflədirdi, iqtisadi inkişafa mənfi təsir göstərirdi.

NAXÇIVAN SƏLCUQLAR DÖVRÜNDƏ

(X əsrin sonu — XI əsrin I yarısı)



Naxçıvanşahlıq X əsrin 80-ci illərindən XI əsrin 60-cı illərinədək Şəddadilər dövlətinin tərkibində olmuş əmirlik idi. Əmirlik Əbu Düləfilər tərəfindən idarə edilmişdir. Bəzi mənbələrdə Naxçıvanşahlıq müstəqil dövlət kimi göstərilir. Naxçıvanşahlıq Sultan Alp Arslanın dövründə Səlcuq dövlətinə tabe edilmişdir (1066-cı il).

NAXÇIVAN AZƏRBAYCAN ATABƏYLƏR (ELDƏNİZLƏR) DÖVLƏTİ(1136 —1225-ci illər)



Naxçivan şəhəri. Möminə xatın türbəsi, 1186-1187-ci illər



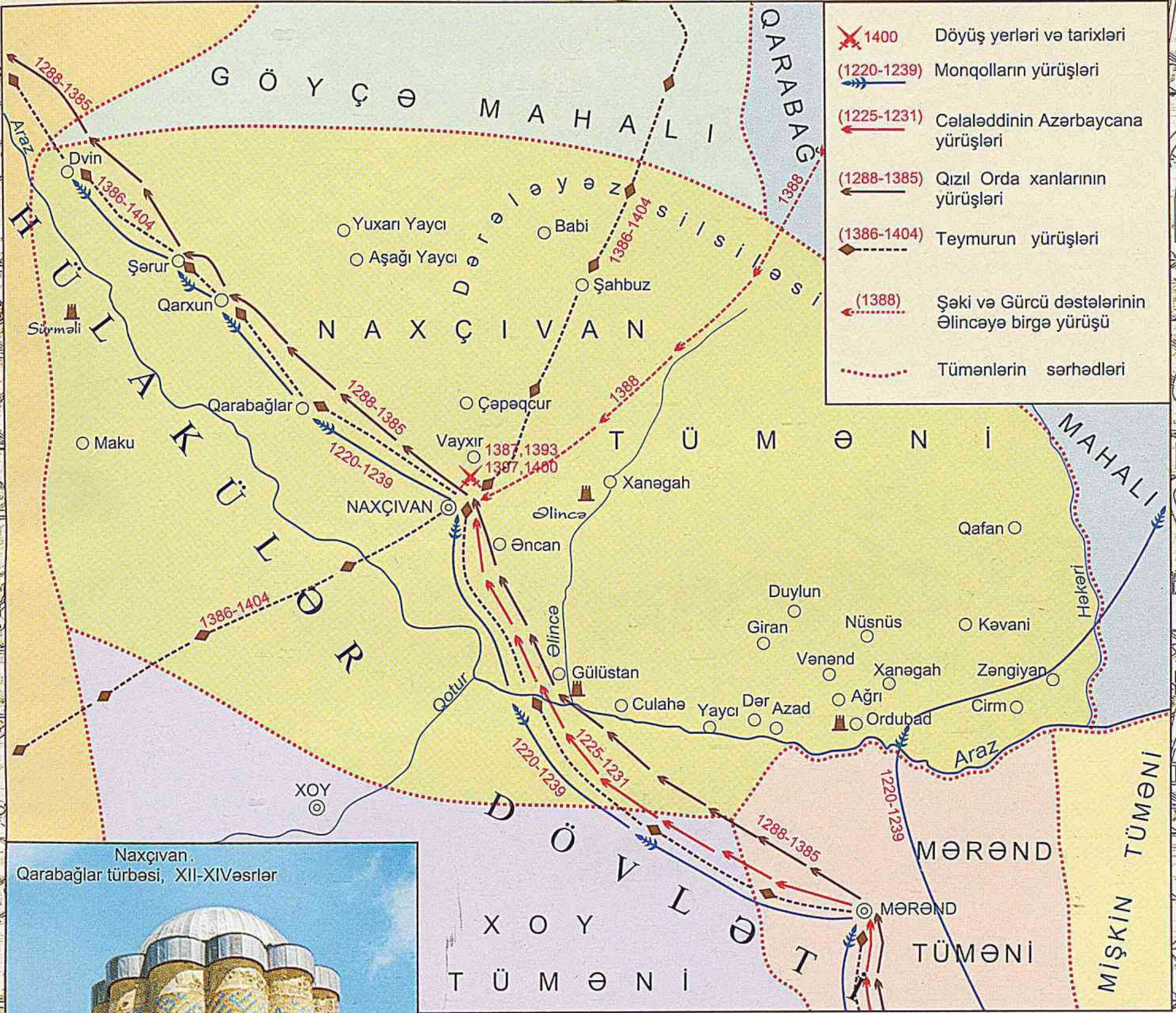
Vassal ərazilər

Vassal ərazilərin sərhədləri

Səlcuq imperiyasının tənəzzülü dövründə hakimiyyət uğrunda davam edən çəkişmələr nəticəsində yeni dövlət qurumlarının-atabeyliklərin təşkili üçün zəmin yarandı. 1136-cı ildə Azərbaycan Eldenzilər dövləti meydana gəldi. Naxçivan şəhəri 1136-1175-ci illərdə Azərbaycan Atabəylər dövlətinin paytaxtı olmuşdur. Bu dövrdə təsərrüfatın inkişafı üçün əlverişli şərait mövcud idi: metal əridilir, sənətkarlıq inkişaf edir, yeni şəhərlər salınırdı.

Atabəylər dövlətinin idarə edilməsi məqsədilə ali idarə (divan-əl-ələ) yaradıldı. Bu dövlətin nəzdində dövlət dəftərxanası, maliyyə idarəsi və ya xəzinədarlıq var idi. Eldenzilər dövründə Azərbaycan mədəniyyəti yüksək inkişaf səviyyəsinə çatdı.

NAXÇIVAN XIII—XIV əsrlərdə



Naxçıvan.
Qarabağlar türbəsi, XII-XIV əsrlər



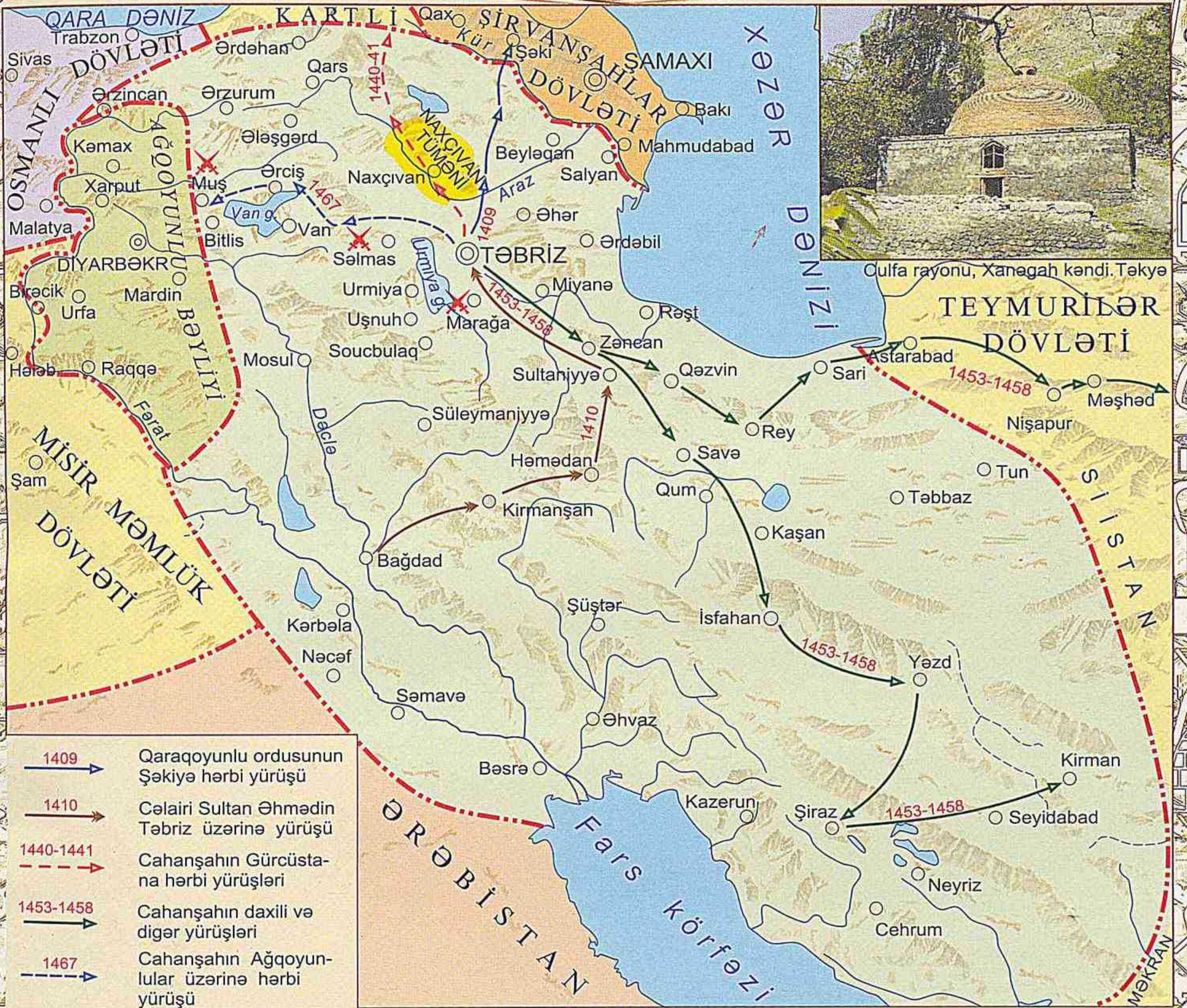
XIII-XIV əsrlərdə Azərbaycan Hülakülər və Cəlairilər dövlətlərinin mərkəzi vilayəti olmaqla, inzibati-ərazi bölgüsü baxımından əsas 4 əyalətə—Azərbaycan, Arran, Şirvan və Muğan əyalətlərinə ayrılırdı. Azərbaycan əyalətinin (tarixi Atropatena ərazisi) özü də 9 tüməne bölünmüşdür. Naxçıvan Araz çayının hər iki sahilindəki ərazilərə malik olsa da "tümen" statusu ilə Azərbaycan əyalətinə daxil idi və müasir dövrə nisbətən çox geniş əraziləri əhatə edirdi. Naxçıvan tüməni Makudan Qafan dağlarına kimi olan ərazini əhatə edirdi və Xoy, Mərənd, Mişkin tümenləri və Qarabağ mahalı ilə hüdudlanırdı. Həmdullah Qəzvini (XIV əsr) Makunu Naxçıvan tüməninə daxil olan 5 şəhərdən biri kimi tanıdır (Naxçıvan, Ordubad, Azad, Əncan və Maku) və onun qaya yarğanında yerləşən qala olduğunu bildirir. Fəzlullah Rəşidəddin (1247-1318) isə Qafanın Naxçıvan tüməninə aid olduğunu yazırdı. Onun kənd təsərrüfatına həsr olunmuş "Asar və əhya" ("Təsir və dirçəliş") əsərində qeyd olunan "zoğal Naxçıvana aid olan Qafanın bəzi yerlərində bitir", ərvağan çiçəyi "Naxçıvan vilayətində olan Qafan dağlarında çox bitir" kimi faktları Qafan ərazisinin inzibati-ərazi baxımından Naxçıvan tüməninə daxil olduğunu göstərir.

NAXÇIVAN XV əsrdə



XV əsrin başlanğıcı Azərbaycanın yadelli əsarətindən azad edilməsi və qədim dövlətçiliyin bərpa edilməsi dövrüdür. Bu dövrdə Kür çayından şimalda Şirvanşahlar dövləti və Şəki hakimiyyəti mövcud idi. 1408-ci ildə Qara Yusif tərəfindən Azərbaycanda Teymuri ağalığına son qoyuldu və 1410-cu ildə Cəlairi Sultan Əhməd üzərində qələbədən sonra mərkəzi Təbriz şəhəri olan Azərbaycan Qaraqoyunlu dövləti yarandı. Bu dövlətə Kürdən cənubdakı Azərbaycan torpaqları, Şərqi Anadolu, Ərəb İraqı və Əcəm İraqı daxil oldu. 1468-ci ildə onu Ağqoyunlu dövləti əvəz etdi. Bu dövlətin sərhədləri şərqdə Xorasana kimi uzanırdı. XV əsrdə Ərdəbil, Lənkəran və Qaracadağ bölgələrində Səfəvilərin Ərdəbil hakimiyyəti mövcud olmuşdur.

NAXÇIVAN QARAQOYUNLULAR DÖVRÜNDƏ (1410—1468-ci illər)



Mənşəcə oğuzların Yivə boyundan olan Qaraqoyunlular Yaxın və Orta Şərqi tarixində mühüm rol oynamışdır. Tarixi mənbələr VII əsrdən etibarən onların Azərbaycanda yaşaması haqqında məlumatlar verir. Monqol yürüşləri zamanı Şərqi Anadoluya çəkilən bu tayfalar XIV əsrin II yarısında Elxanilər dövlətinin süqutundan sonra Bayram Xocanın rəhbərliyi altında mərkəzi Ərciş və Van şəhərləri olan güclü tayfa birliyi yaratmışlar. XIV əsrin sonunda dövrün siyasi hadisələrinə qatılan Qaraqoyunlular Sürməli, Xoy və Naxçıvan bölgələrində möhkəmlənərək Qara Yusifin başçılığı altında bir neçə dəfə Təbrizi ələ keçirmişlər. Əmir Teymurun yürüşləri zamanı Cəlairi Sultan Əhmədlə birlikdə ciddi müqavimət göstərən Qara Yusif öncə Osmanlı sultanına, sonra isə Misir sultanına sığınmaq məcburiyyətində qalmışdır. 1405-ci ildə Əmir Teymurun ölümündən sonra Azərbaycanda onun varisləri arasında başlanan mübarizədən istifadə edən Qara Yusif 1406-cı ilin oktyabrında Teymuri Əbu Bəcri Naxçıvan yaxınlığında, 1408-ci ilin aprelində isə Təbriz yaxınlığında Sədrud döyüşündə məğlub edərək, Teymurilərin Azərbaycandakı ağalığına son qoymuşdur. Qara Yusif 1410-cu ilin avqustunda Təbriz yaxınlığında Cəlairi Sultan Əhmədi məğlub edərək Cəlairilər dövlətinə son qoymuş və mərkəzi Təbriz olan Azərbaycan Qaraqoyunlu dövlətini yaratmışdır. Qaraqoyunlu dövlətinə Kürdən cənuba Azərbaycan torpaqları, Şərqi Anadolu, Ərəb İraqı və Əcəm İraqı daxil olmuşdur. Cahanşahın dövründə (1436-1467) 1453-1458-ci illərdə Əcəm İraqına, Mazandaran və Xorasana yürüşlər nəticəsində dövlətin şərq sərhədləri Xorasana kimi genişləndirilmişdir. 1458-ci ildə Herat tutulsa da Teymuri Əbu Səidlə bağlanan müqaviləyə görə Qaraqoyunlular Heratı tərk etmişdilər.

Cahanşah 1467-ci ilin noyabrında Ağqoyunlular üzərinə yürüş zamanı Muş yaxınlığında Səncək adlı yerdə Uzun Həsənin hücumuna məruz qalmış və öldürülmüşdür. Uzun Həsən 1468-ci ildə Cahanşahın oğlu Həsən Əli üzərində qələbədən sonra Qaraqoyunlu dövlətinə son qoymuşdur.

NAXÇIVAN AĞQOYUNLULAR DÖVRÜNDƏ (1468—1501-ci illər)

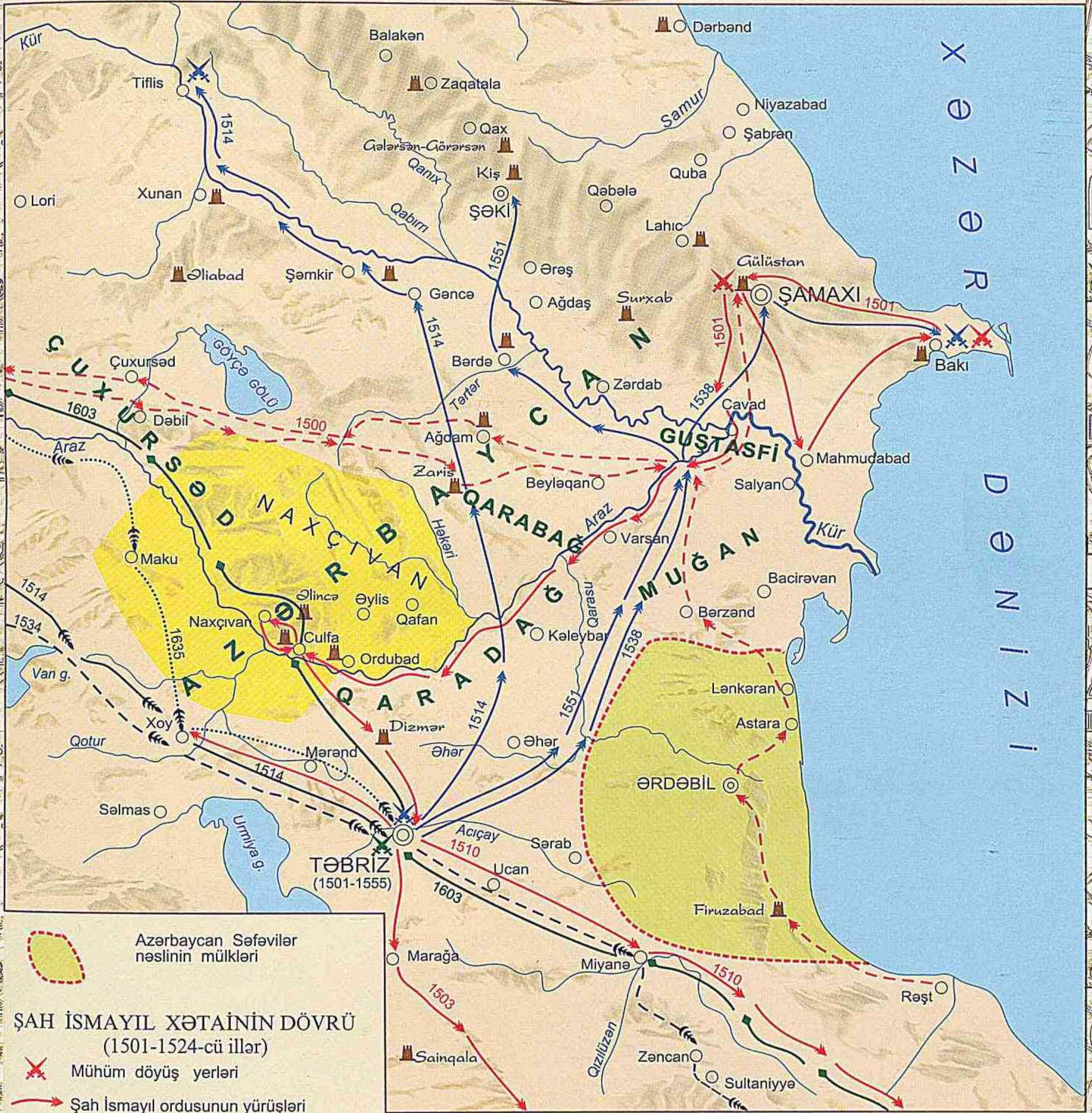


Xalqımızın tarixində mühüm rol oynamış Ağqoyunlular Oğuzların Bayandır boyundandır. Ağqoyunlu tayfaları hələ VI-VII əsrlərdən Azərbaycanın Araz çayı ilə Göyçə gölü ətrafında, Alagöz yaylaqlarında yaşayırdılar. Monqol yürüşləri zamanı Şərqi Anadoluya çəkilən Ağqoyunlular XIV əsrin ortalarında Elxanilər dövlətinin süqutundan sonra Əlaəddin Turəli bəyin rəhbərliyi altında güclü tayfa birliyində birləşmiş və dövrün siyasi hadisələrinə qatılmışlar. XIV əsrin sonunda tayfa birliyinin möhkəmlənməsində Qara Yuluq Osmanın (1394-1434-cü illər) mühüm xidməti olmuşdur. Bu zaman Diyarbəkər şəhəri bu tayfa birliyinin mərkəzi olmuşdur. Uzun Həsən 1453-cü ildə tayfa birliyinin rəhbəri olduqdan sonra onun mövqeyi daha da güclənmiş və Şərqi Anadoluda Qaraqoyunlulara məxsus şəhər və qalaların bir hissəsi onların ixtiyarına keçmişdir. Uzun Həsən Trabzon yunan dövlətilə sıx əlaqələr saxlamışdır. 1461-ci ildə Sultan II Mehmetin yürüşü zamanı anası Sara xatını onunla danışıqlara göndərərək bu hücumun qarşısını almağa çalışmışdır. Yassıçəmən sülhünün bağlanmasına baxmayaraq Trabzonu xilas etmək mümkün olmamışdır.

Uzun Həsən 1467-ci ildə Cahanşah, növbəti ildə isə onun oğlu Həsən Əli üzərində qələbədən sonra mərkəzi Təbriz şəhəri olan Ağqoyunlu dövlətini yaratdı. Bu dövlətin ərazisinə qərbdə Fərat çayından, şərqdə Xorasana kimi, şimalda Kür çayından, cənubda İran körfəzinə kimi olan torpaqlar daxil edildi. Uzun Həsən 1477-ci ildə VI Baqrat üzərində qələbədən sonra Tiflis daxil olmaqla Şərqi Gürcüstani da Ağqoyunlu dövlətinə birləşdirdi.

Lakin Trabzonun itirilməsi Ağqoyunluları Qara dənizə çıxışdan məhrum etmişdir. Qaraman uğrunda rəqabət Ağqoyunlu-Osmanlı münasibətlərini kəskinləşdirdi və müharibə vəziyyətinə gətirdi. Uzun Həsən 1472-73-cü illərdə Osmanlılara qarşı hərbi əməliyyatlara başladı. Malatya döyüşündə qələbə qazansa da Otluqbeli döyüşündə məğlub oldu. 6 yanvar 1478-ci ildə Uzun Həsənin ölümündən sonra Ağqoyunlu dövləti zəiflədi və 1501-ci ildə Şərur döyüşündə İsmayıl Səfəvi Sultan Əlvəndi məğlub edərək Ağqoyunlu dövlətinə son qoydu.

NAXÇIVAN SƏFƏVİLƏR DÖVRÜNDƏ (1501—1736-cı illər)



- Azərbaycan Səfəvilər nəslinin mülkləri**
- ŞAH İSMAYIL XƏTAINİN DÖVRÜ
(1501-1524-cü illər)**
- ✕ Mühüm döyüş yerləri
 - Şah İsmayıl ordusunun yürüşləri
 - - - 1500-cü ilin yazında İsmayılın Səfəvi müridlərini toplamaq üçün Ərzincana yürüşü
 - Osmanlıların Azərbaycana yürüşləri
- I ŞAH TƏHMASİBİN DÖVRÜ
(1524-1576-cı illər)**
- ✕ Mühüm döyüş yerləri
 - I Şah Təhmasib ordusunun yürüşləri
 - - - Osmanlıların Azərbaycana yürüşləri

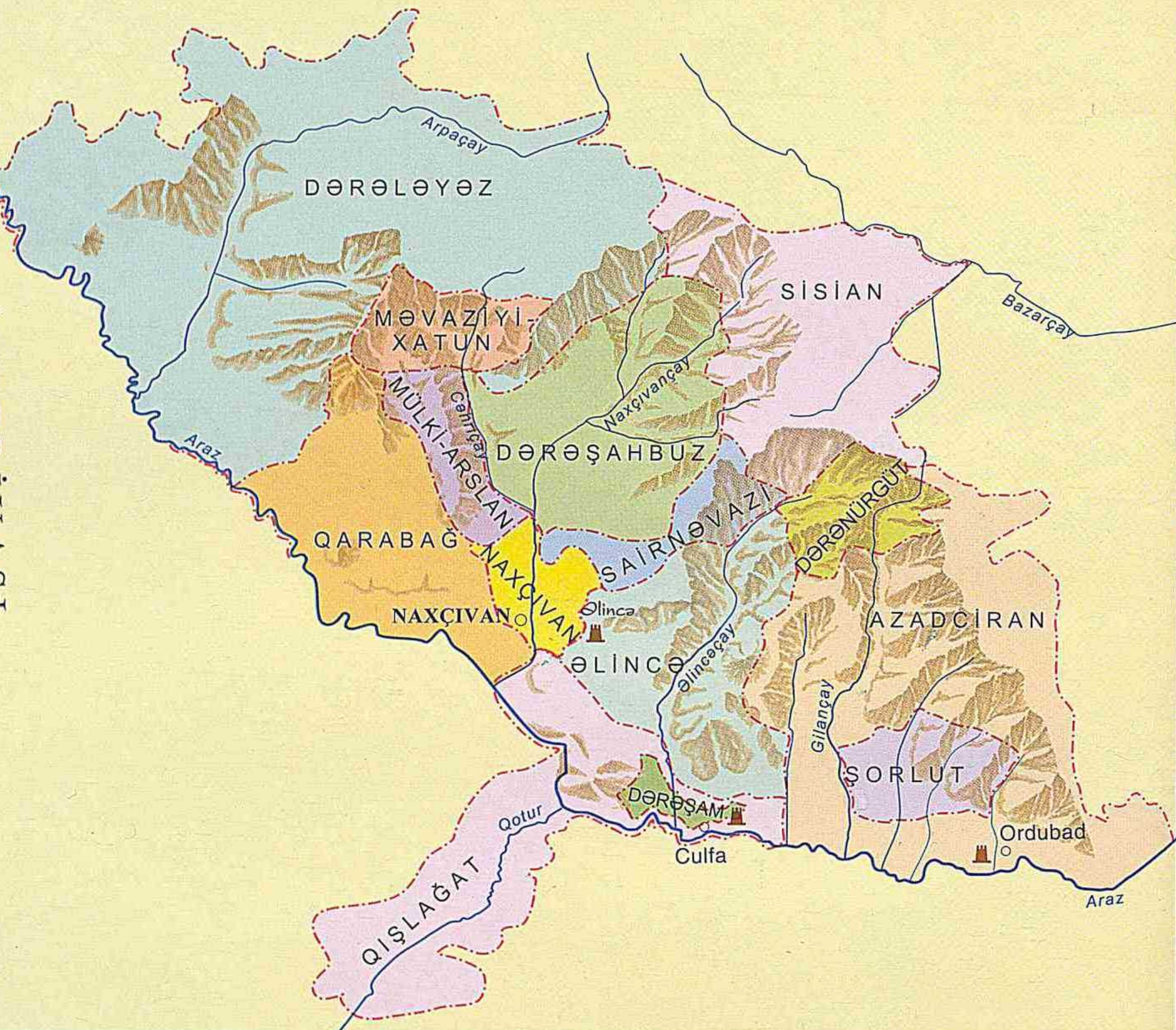
- ŞAH ABBASIN DÖVRÜ
(1587-1629-cü illər)**
- ✕ Mühüm döyüş yerləri
 - Şah Abbas ordusunun yürüşləri
 - - - Osmanlı ordusunun Azərbaycana yürüşləri

**SƏFƏVİLƏR DÖVLƏTİNİN
DİGƏR HÖKMDARLARI:**

I Şah Səfi — 1629-1642-ci illər,
 II Şah Abbas — 1642-1666-cı illər,
 Süleyman Şah — 1666-1694-cü illər,
 Sultan Hüseyin Şah — 1694-1722-ci illər,
 II Şah Təhmasib — 1722-1732-ci illər,
 III Şah Abbas — 1732-1736-cı illər

NAXÇIVAN SANCAĞININ İNZİBATİ ƏRAZİSİ (XVIII əsrin 20—30-cu illəri)

OSMANLI İMPERİYASI

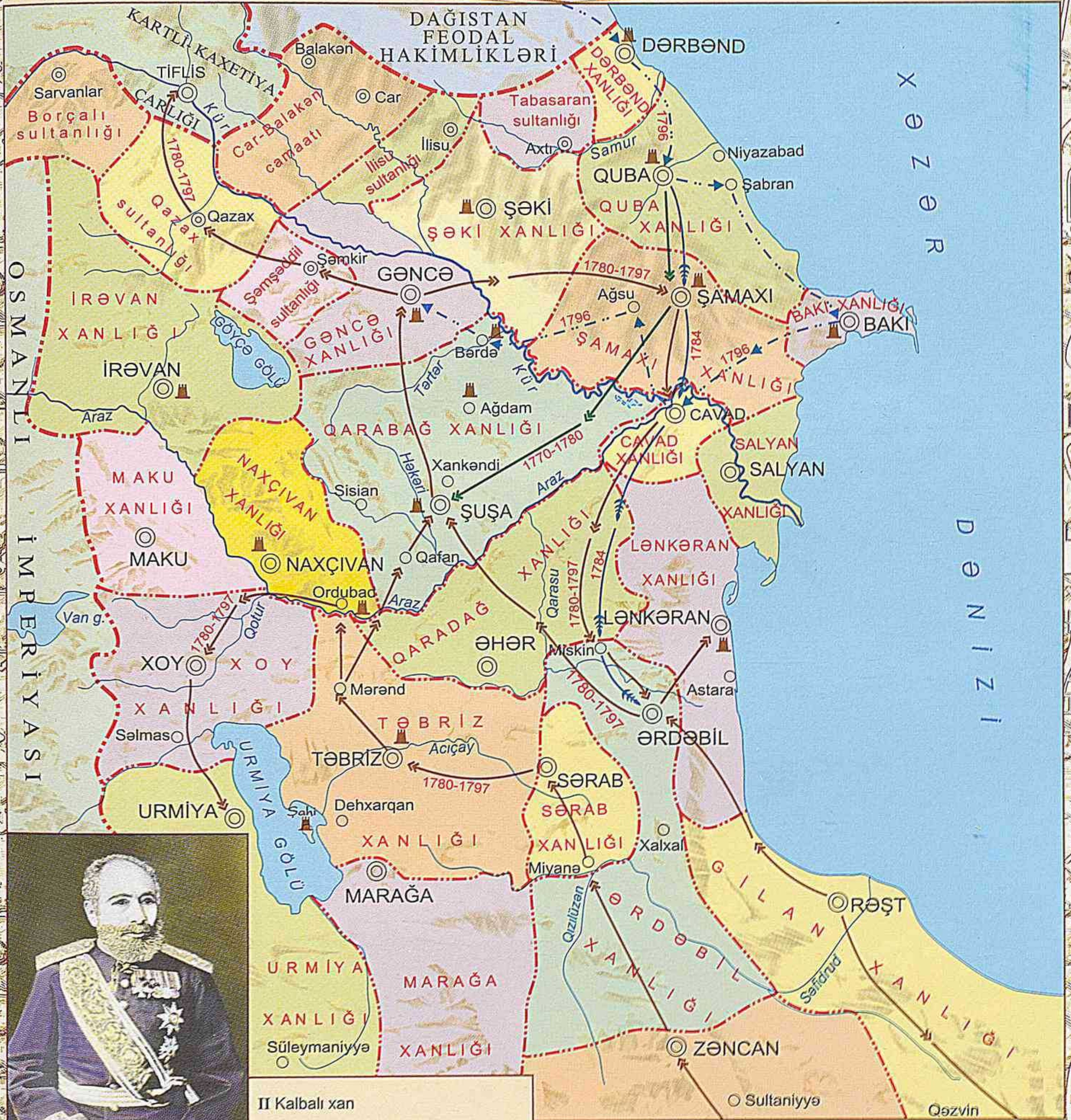


Culfa rayonu. Ləketağ körpüsü, XVI əsr



Naxçıvan diyarı XVI əsrin sonunda (1588-1603-cü illər) və XVIII əsrin əvvəlində (1724-1735-ci illər) Osmanlı imperiyasının tərkibinə qatılmış və burada Osmanlı idarə sistemi tətbiq edilmişdir. Osmanlılar Azərbaycan torpaqlarını əyalətlərə (bəylərbeyliklərə) və sancaqlara bölmüşdülər. Naxçıvan sancağının tərkibində 14 nahiyyə, 315 yaşayış məskəni olmuşdur. İndiki Naxçıvan Muxtar Respublikasının ərazisindən başqa, sancağın tərkibinə Ermənistanın Yexeqnadzor rayonu, Cermuk rayonunun yarısı, Sisian rayonunun böyük bir hissəsi və Mehri ilə birlikdə bir neçə yaşayış məntəqəsi daxil idi.

AZƏRBAYCAN XANLIQLARI (XVIII əsrin II yarısı)



- 1770-1780 → Qubalı Fətəli xanın Qarabağa yürüşləri
- 1784 ← Qubalı Fətəli xanın Ərdəbilə yürüşü
- 1780-1797 → Ağa Məhəmməd şah Qacarın yürüşləri
- 1796 - - - - - V.A.Zubovun komandanlığı altında rus qoşunlarının yürüşü

1747-ci ildə Nadir şahın ölümündən sonra onun imperiyası dağılmış və Azərbaycanda 20-dək xırda irsi feodal monarxiyalar-xanlıqlar, həmçinin qonşu hakimlərdən asılı olan bir neçə sultanlıq meydana gəlmişdir. XVIII əsrin 80-ci illərindən başlayaraq, ölkənin cənub hissəsində yerləşən xanlıqlar Azərbaycan sərkərdəsi Ağa Məhəmməd şah Qacarın yaratdığı yeni dövlətdən asılı hala salınmışdır. 1803-1828-ci illərdə isə Azərbaycanın şimal xanlıqları Rusiya tərəfindən zəbt edilmişdir.

NAXÇIVAN XANLIĞI (1747—1828-ci illər)



Naxçıvan şəhəri. Xan sarayı, XVIII əsr

1747-ci ildə Nadir şahın ölümündən sonra onun imperiyası dağılmış və Azərbaycanda 20-dək xırda irsi feodal monarxiyalar-xanlıqlar, həmçinin qonşu hakimlərdən asılı olan bir neçə sultanlıq meydana gəlmişdir.

Hüseyn xan Naxçıvanski



Naxçıvan xanlığında xalçaçılıq, toxuculuq, metal üzərində naxışsalma və dulşçuluq ilə məşğul olan böyük emalatxanalar var idi. Saxsı istehsalı sənəti xüsusən yer tuturdu.

Naxçıvan məmullarının nümunələri qərbi avropalıları heyrətə gətirirdi. Naxçıvanın özünün zərbxanası var idi.

Naxçıvan xanlığının sahəsi 9428,7 kv.km olmuşdur.

1828-ci ildə Naxçıvan xanlığı Rusiya tərəfindən ilhaq edildi.

NAXÇIVAN XIX əsrin II yarısı—XX əsrin əvvəllərində

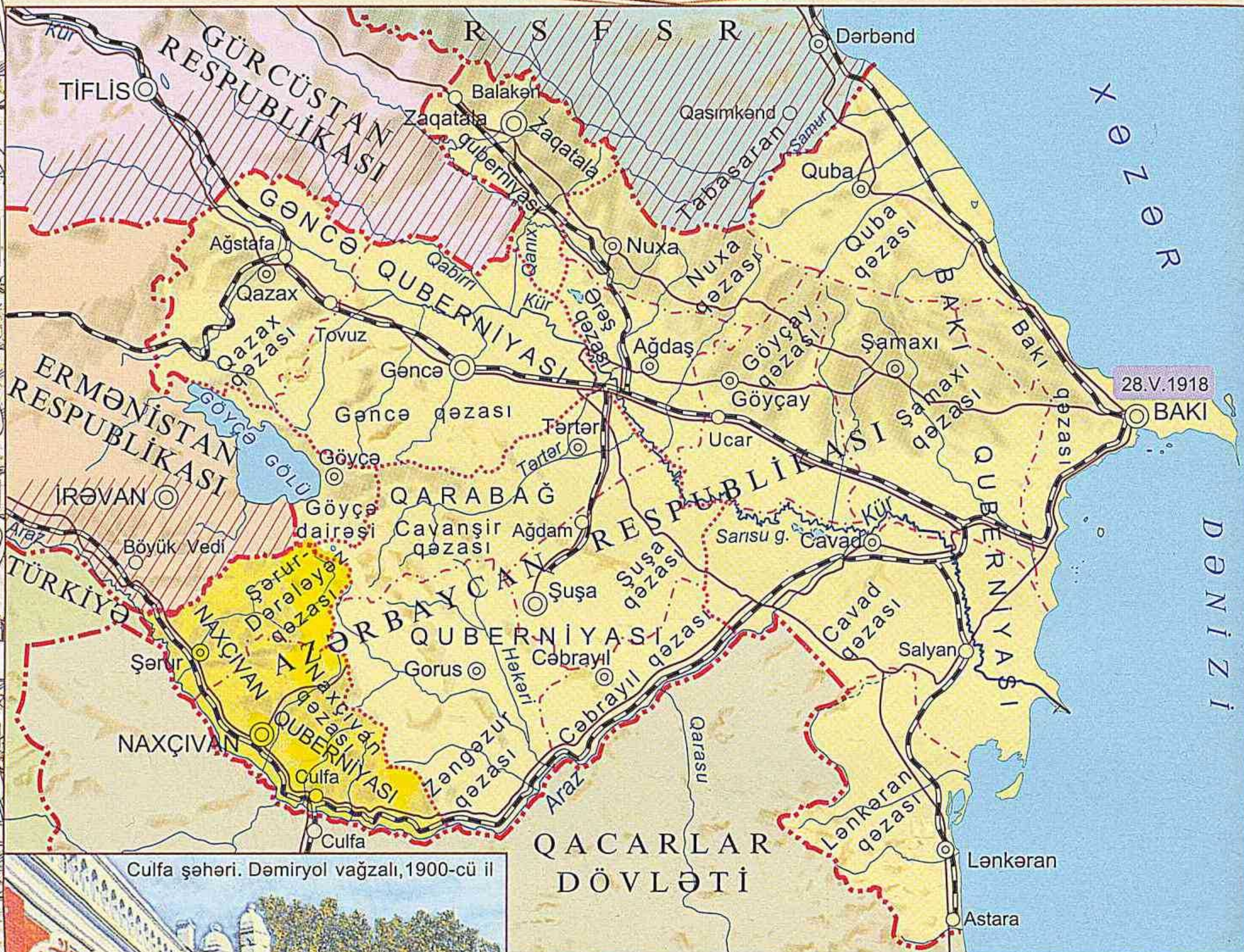


Naxçıvan şəhəri. Dəmiryol vağzalı, 1905-ci il



- Azərbaycan türkləri
- Türkiyə və İrandan köçürülmüş ermənilər
- Digər xalqlar (ruslar, yunanlar, yehudilər və başqaları)

NAXÇIVAN AZƏRBAYCAN XALQ CÜMHURİYYƏTİ DÖVRÜNDƏ (1918–1920-ci illər)



//// Mübahisəli ərazilər

28.V.1918 Azərbaycan Xalq Cümhuriyyətinin yaradılması

28 may 1918-ci ildə Azərbaycan Milli Şurası Azərbaycanın müstəqilliyini elan etdi. Bununla bütün şərqdə və türk dünyasında ilk demokratik respublika yarandı. Azərbaycan Milli Şurası öz üzərinə icra və qanunvericilik səlahiyyətləri götürdü.

Azərbaycan Xalq Cümhuriyyəti Nazirlər Şurasının birinci sədri Fətəli xan Xoyski təyin edildi. Azərbaycan hökuməti səlahiyyətli dövlət strukturu yaratdı. Azərbaycan-türk dili dövlət dili elan edildi, dövlət bayrağı təsdiq edildi və yeni yaradılan Azərbaycan ordusuna çağırışın elan edilməsi haqqında qərar qəbul olundu.

18 noyabr 1918-ci ildə Azərbaycan Milli Şurası özünü Azərbaycan Xalq Cümhuriyyətinin parlamenti elan etdi. Ə.M.Topçubaşov Parlamentin sədri seçildi.

Cümhuriyyətin ərazisi müəyyən edilərkən qarşıya böyük çətinliklər çıxdı. Ən ağır ərazi problemi Azərbaycan Respublikası ilə Ermənistan Respublikası arasında sərhədlərin müəyyənləşdirilməsi idi. Azərbaycan torpaqları hesabına yaradılmış Ermənistan Respublikası Azərbaycanın Naxçıvan, Şərur - Dərələyəz qəzalarına və Dağlıq Qarabağa iddialar irəli sürdü. Eyni zamanda Azərbaycana məxsus olan Zəngəzur ərazisini də özünə birləşdirməyə çalışırdı. Gürcüstan Respublikası Zaqatala dairəsinə iddialar qaldırırdı. Azərbaycan hökuməti öz qanuni torpağı olan Borçalı qəzasının Gürcüstan Respublikasının tərkibinə daxil olmasını qəbul etməkdən imtina edirdi. Azərbaycan həmçinin Cənubi Dağıstan (Tabasaran) ərazisinə də haqlı iddia irəli sürürdü.

NAXÇIVAN ARAZ-TÜRK RESPUBLİKASI

(noyabr 1918 — mart 1919-cu illər)



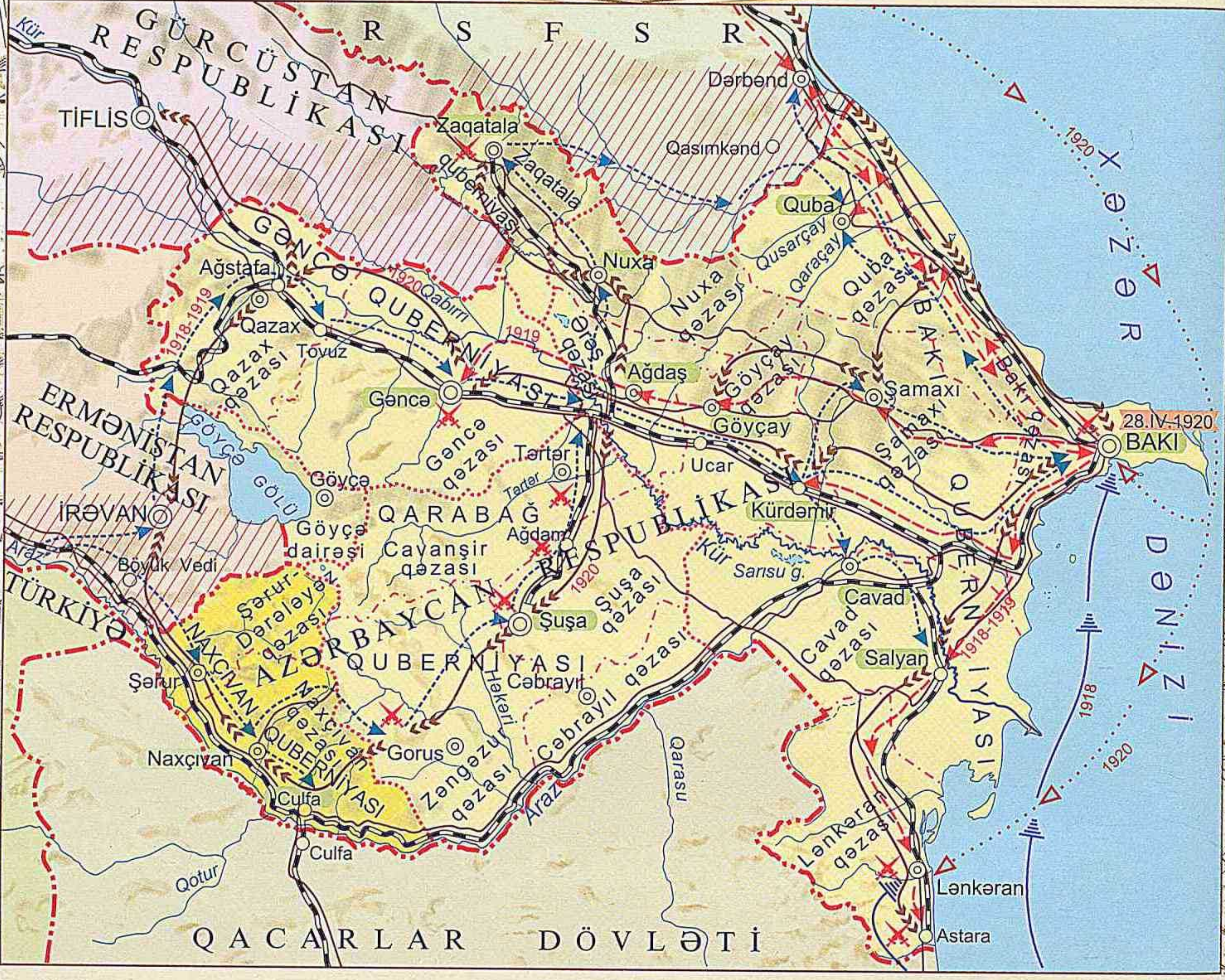
Araz-Türk Respublikasının Xarici İşlər Naziri Bəhram xan Naxçıvanski (ermənilərlə döyüşdə şəhid olub) və qardaşı Kamran xan



Naxçıvan şəhəri.
Araz-Türk Respublikasının qərargahının yerləşdiyi bina

Araz-Türk Respublikasının ərazisinə Sürməli qəzası, Üçmüəzzin qəzasının bir hissəsi, Sərdarabad, İrəvan qəzasının bir hissəsi — Uluhanlı (Zəngibasar), Qəmərli (Gərnibasar), Vədi (Vedibasar), Şərur-Dərələyəz qəzası, Naxçıvan qəzası, Ordubad qəzası, Mehri bölgəsi daxil olmuşdur. Mərkəzi Naxçıvan şəhəri idi. Sahəsi 8696 kv.km-ə çatırdı. Əhalisi bir milyon nəfərdən artıq olmuşdur.

NAXÇIVAN AZƏRBAYCANA QARŞI XARİCİ-HƏRBİ MÜDAXİLƏ DÖVRÜNDƏ AZƏRBAYCAN SSR-in YARADILMASI (1918—1920-ci illər)



- 1918-1919 Qırmızı ordunun hücumu
- 1918 İngilis qoşunlarının hücumu
- 1918-1919 Türk qoşunlarının xilaskarlıq yürüşü
- 1920 Rusiyanın Volqa-Xəzər donanması gəmilərinin hərəkəti
- 1920 XI Qızıl ordu hissələrinin hücumu (27-28 aprel)
- Türk qoşunları tərəfindən azad olunmuş şəhərlər
- 28.IV.1920 Azərbaycan Sovet Sosialist Respublikasının yaradılması
- X Sovet işğalına qarşı müqavimət hərəkəti
- Mübahisəli ərazilər

Azərbaycan Xalq Cümhuriyyəti yarandığı gündən rus, ingilis, erməni-daşnak silahlı qüvvələrinin hücumuna məruz qaldı. Müdaxiləçilərin hər biri ayrı-ayrılıqda öz mənafeyi uğrunda mübarizə aparırdı.

Qızıl ordu və S.Şaumyanın başçılığı altında olan qoşunlar Azərbaycanın Rusiyaya birləşdirilməsi planının yerinə yetirilməsi məqsədilə Gəncəyə doğru hərəkət edirdilər. Gəncə bu zaman müstəqil Azərbaycan hökumətinin paytaxtı idi.

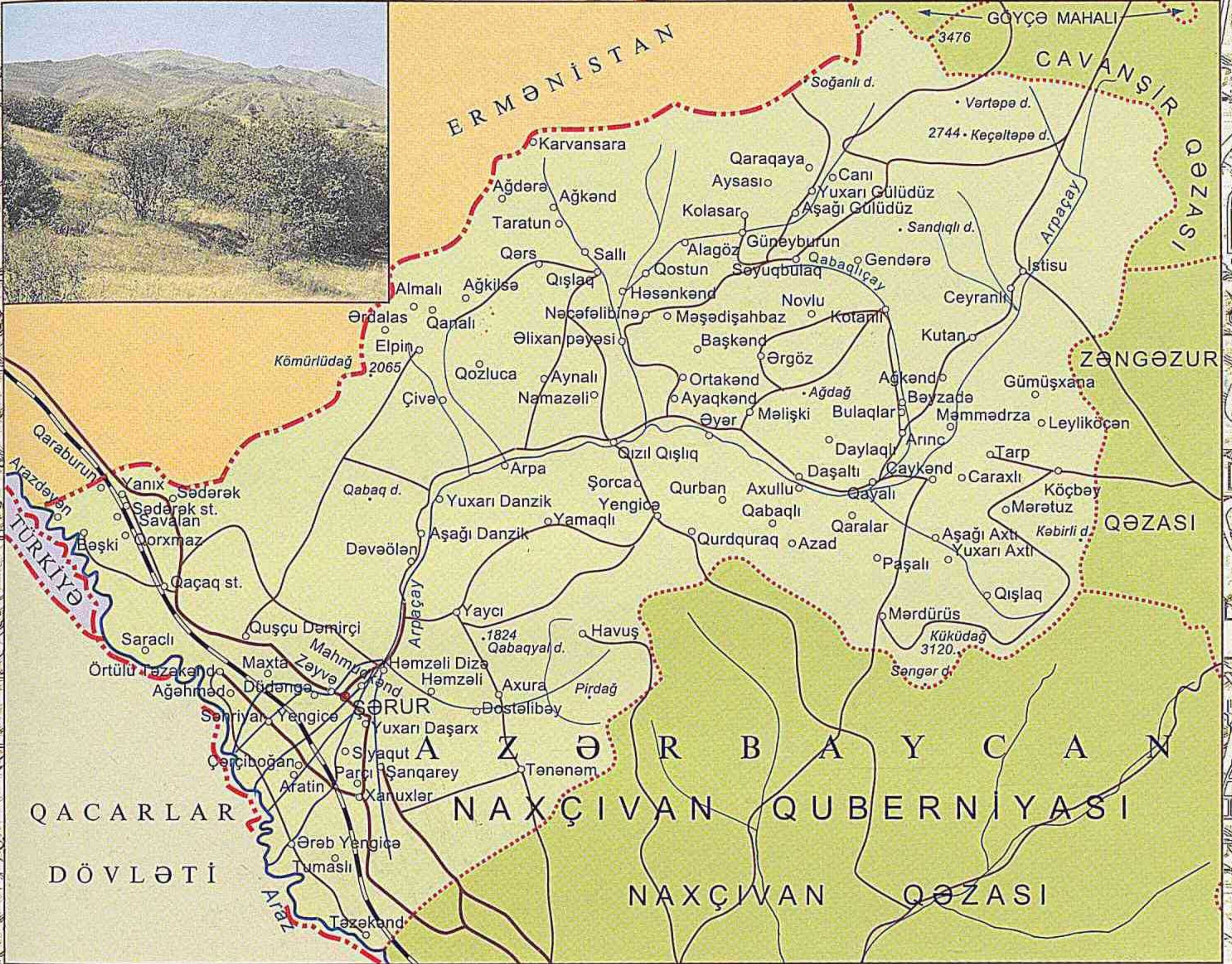
İngilis ordusu Azərbaycana keçməyə və Bakını zəbt etməyə cəhd edirdi. Şəhər əvvəlcə türk ordusu tərəfindən azad olunmuş, sonra ingilislər tərəfindən işğal edilmişdir.

Nəticədə işğalçı rus ordusunun döyüş əməliyyatları və təzyiqi nəticəsində Azərbaycanın milli hökuməti istefa verdi.

28 aprel 1920-ci ildə Azərbaycanın şimalında sovet hakimiyyəti elan olundu. Xalqa divan tutuldu.

Azərbaycanda sovet hakimiyyəti 1991-ci ilədək davam etdi. 18 oktyabr 1991-ci ildə Azərbaycanın müstəqilliyi yenidən bərpa olundu.

ŞƏRUR-DƏRƏLƏYƏZ QƏZASI (1918–1920-ci illər)




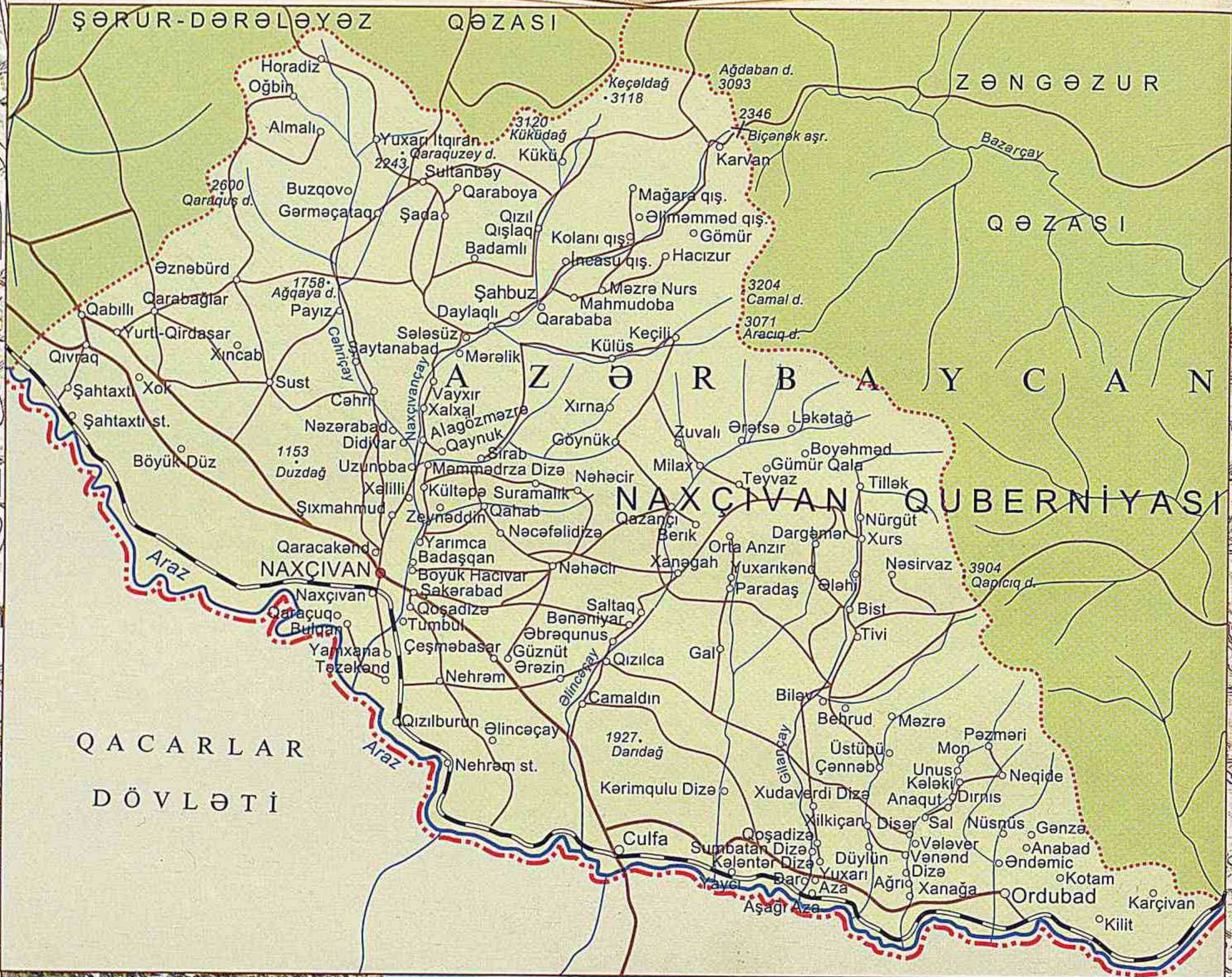
28 may 1918-ci ildə Azərbaycan Milli Şurası Azərbaycanın müstəqilliyini elan etdi. Bununla bütün şərqdə və türk dünyasında ilk demokratik respublika yarandı. Azərbaycan hökuməti səlahiyyətli dövlət strukturu yaratdı.

Azərbaycan-türk dili dövlət dili elan edildi. Cümhuriyyətin ərazisi müəyyən edilərkən qarşıya böyük çətinliklər çıxdı.

Ən ağır ərazi problemi Azərbaycan Respublikası ilə Ermənistan Respublikası arasında sərhədlərin müəyyənləşdirilməsi idi. Azərbaycan torpaqları hesabına yaradılmış Ermənistan Respublikası Azərbaycanın Naxçıvan, Şərur - Dərələyəz qəzalarına və Dağlıq Qarabağa iddialar irəli sürdü. Eyni zamanda Azərbaycana məxsus olan Zəngəzur ərazisini də özünə birləşdirməyə çalışırdı.

Yaşayış məntəqələrinin sayının artması və böyüməsi qəzaların mədəniyyətinin inkişafında böyük rol oynayırdı. Hər həftə keçirilən bazarların təşkili Şərur-Dərələyəz qəzasının iqtisadiyatını stabilləşdirirdi.

NAXÇIVAN QƏZASI (1918—1920-ci illər)






Ordubad rayonu, Düylün kəndi. Seyid Sultan Səfi piri

Naxçıvan qəzası inkişaf etmiş kənd təsərrüfatına, çoxsaylı sənaye müəssisələrinə, sənətkarlıq emalatxanalarına, ticarət müəssisələrinə malik idi. Naxçıvan qəzası qonşu qəzalara intensiv ticarət aparırdı. XX əsrin əvvəllərində Azərbaycan elm və mədəniyyətin mühüm mərkəzlərindən olub, dünya mədəniyyətinə böyük dühalar vermiş Naxçıvan qəzasında kişi və qadın gimnaziyaları, şəhər məktəbləri, kənd məktəbləri fəaliyyət göstərirdi.

NAXÇIVANDA ERMƏNİLƏRİN TÖRƏTDİKLƏRİ SOYQIRIMLAR (1918—1921-ci illər)



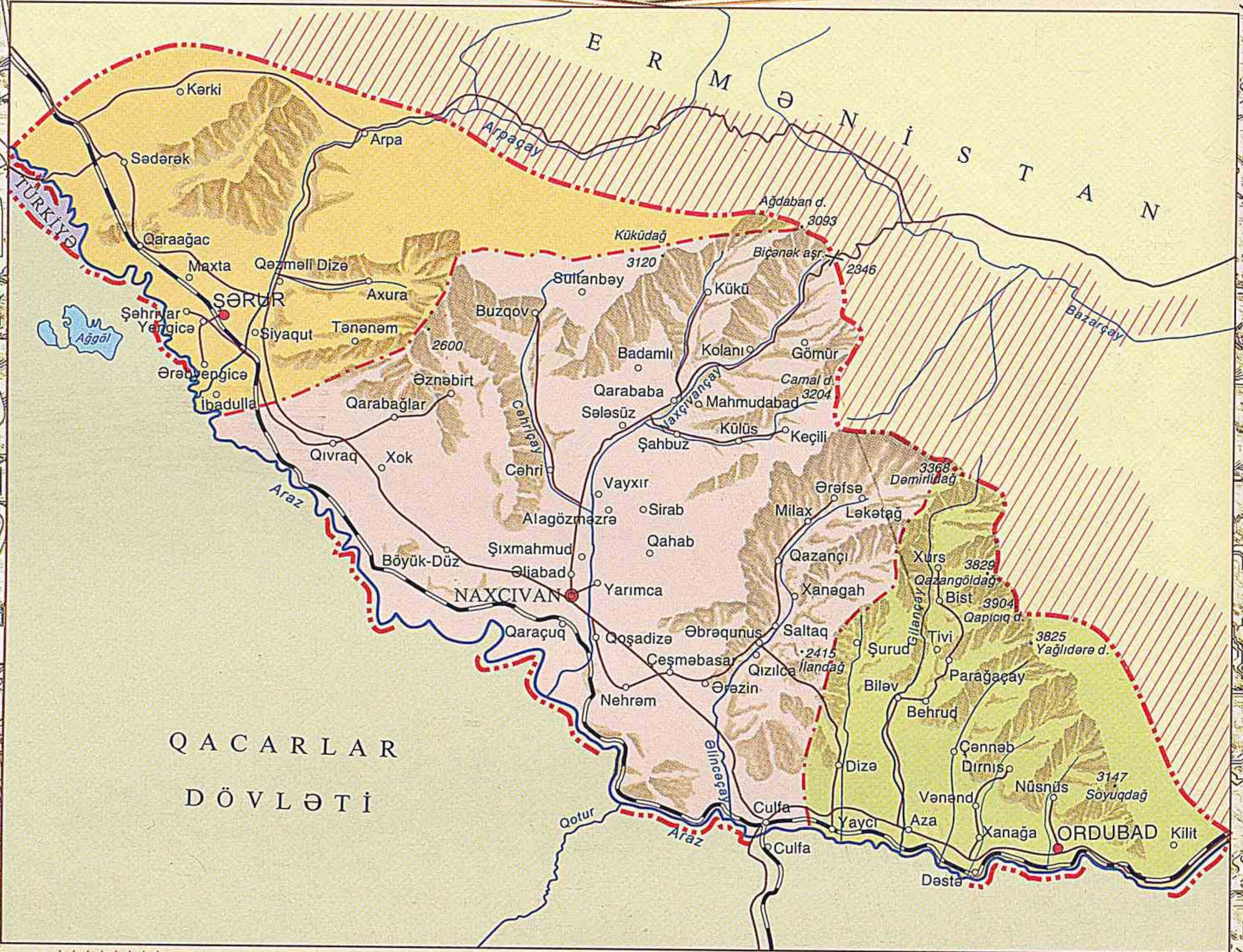
-  Mübahisəli ərazilər
-  **VI-VII. 1918** Kütlevi qırğına daha çox məruz qalan yerlər
-  **XI. 1918** Ən iri toqquşma yerləri

15 iyul 1918-ci ildə Azərbaycan Xalq Cümhuriyyətinin qərarına əsasən erməni silahlı dəstələrinin dinc Azərbaycan əhalisinə qarşı törətdiyi soyqırımı və əmlakın talan olunması ilə əlaqədar vəhşilikləri araşdıran Fövqəladə Təhqiqat Komissiyası yaradılmışdır.

1918-1921-ci illərdə erməni daşnakları Naxçivanda 100 minə yaxın azərbaycanlıni qətlə yetirmişdir.




NAXÇIVAN SSR (1920—1922-ci illər)



Ermenistan Respublikasına verilmiş Azərbaycan torpaqları

28 iyul 1920-ci ildə XI Qızıl ordu hissələri Naxçıvana daxil oldu. Naxçıvan Sovet Sosialist Respublikası elan edildi. Respublikanın ali orqanı —İnqilab Komitəsi yaradıldı. Naxçıvan SSR Şərur, Naxçıvan, Ordubad qəzalarını əhatə edirdi.

2 dekabr 1920-ci ildə RSFSR və Sovet Ermənistanı arasında imzalanan hərbi-siyasi sazişin III maddəsində Rusiya Sovet hökuməti qədim Azərbaycan torpağı olan Zəngəzuru Ermənistan SSR ərazisinin tərkibinə daxil olmasını mübahisəsiz tanıyır. Zəngəzur 1921-ci ilin iyununadək erməni-daşnak silahlı qüvvələrinin hakimiyyətində qalırdı. 1921-ci ilin iyununda Əlahiddə Qafqaz ordusu hissələrinin Zəngəzuru daşnak qüvvələrindən təmizləməsi ilə Zəngəzurun qərb və yuxarı hissələrinin Ermənistan SSR-ə birləşdirilməsi başa çatdırıldı. 20 iyun 1921-ci ildə Ermənistan SSR XKS tərəfindən təsdiq olunmuş 8 qəzaya 9-cu Zəngəzur qəzası əlavə olundu.




NAXÇIVAN MSSR (1924—1929-cu illər)



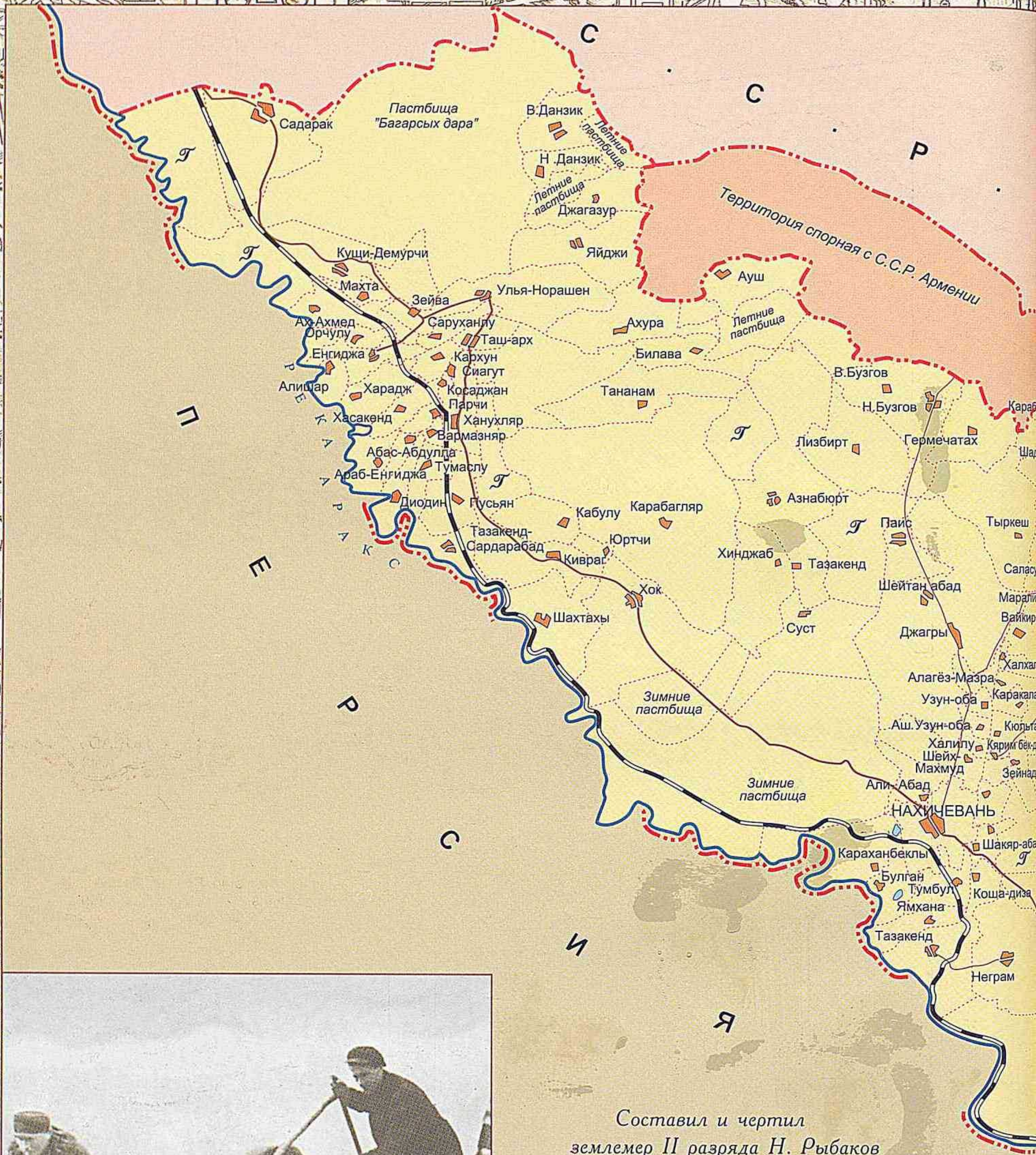
Ermənistan Respublikasına verilmiş Azərbaycan torpaqları

16 mart 1921-ci ildə Rusiya ilə Türkiyə arasında Moskva və 13 oktyabr 1921-ci ildə isə Rusiyanın iştirakı ilə Türkiyə, Azərbaycan, Gürcüstan və Ermənistan arasında Qars müqavilələri bağlanmışdır. Azərbaycan SSR MİK-nin 9 fevral 1924-cü il tarixli dekreti ilə Naxçıvan Muxtar Diyarı, Naxçıvan MSSR-ə çevrildi. 1924-cü ildə yaradılan 3 qəza (Şərur, Naxçıvan, Ordubad) 1925-ci ildə ləğv edildi. Əvvəllər yaradılmış 12 dairənin sayı 8-ə endirildi.

18 fevral 1929-cu ildə Moskva və Qars müqavilələrinin şərtləri kobud şəkildə pozularaq Zaqaqaziya MİK-nin qərarı ilə Naxçıvan MSSR-in 9 kəndindən ibarət 657 kv. km ərazisi (Şərur qəzasının Qurdqulaq, Xaçik, Horadiz, Naxçıvan qəzası Şahbuz nahiyəsinin Oğbin, Ağxaç, Almali, Sultanbəy, İtqıran kəndləri, Ordubad qəzasının Karçevan kəndi, Kilit kənd torpaqlarının bir hissəsi) Ermənistan SSR-ə verildi.



Zaviyyə—Mədrəsə binası



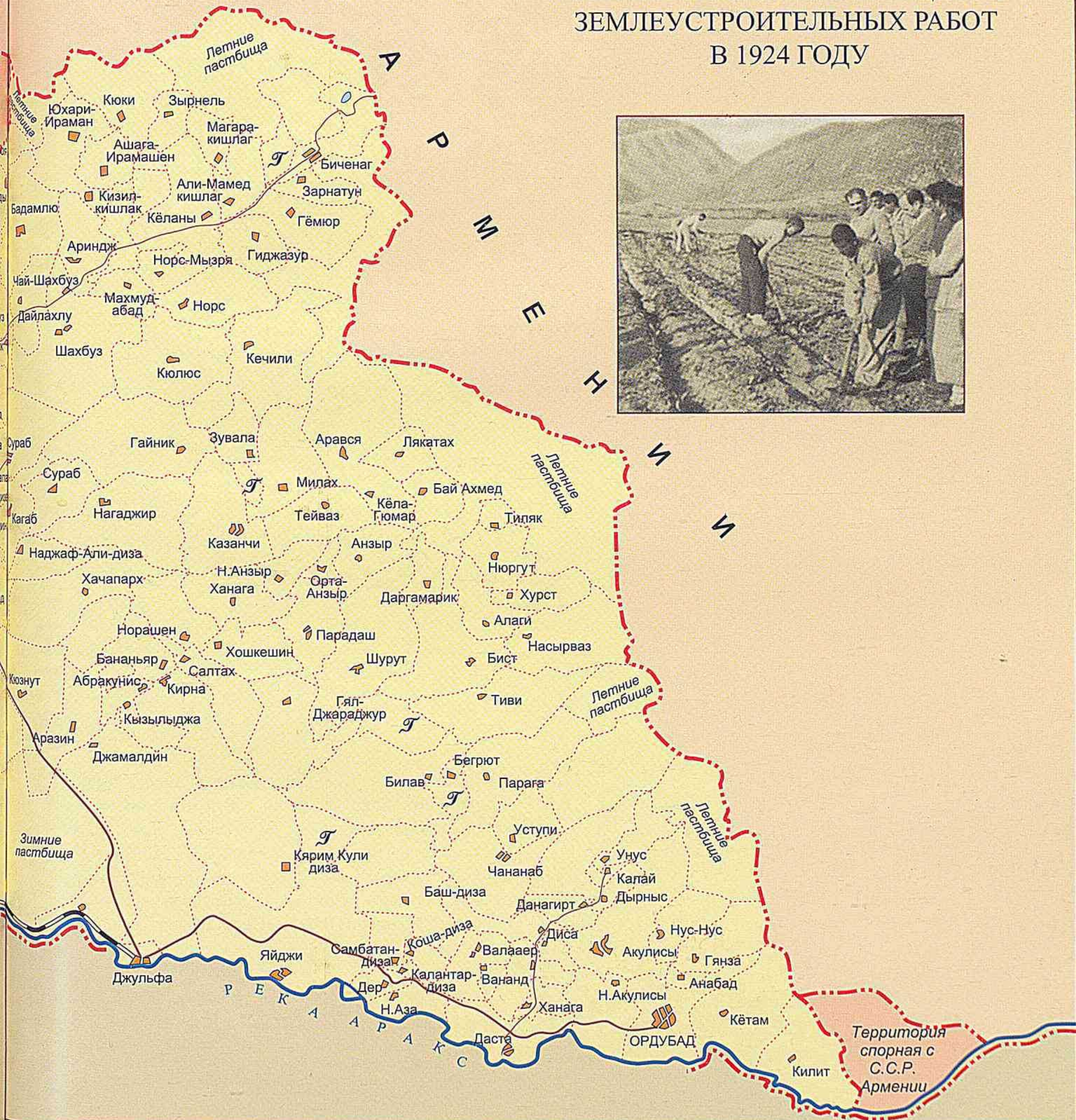
Составил и чертил
землемер II разряда Н. Рыбаков

Т — Земли, не относящиеся
к земельным обществам




NAXÇIVAN ÖLKƏSİ (1924-cü il)

КАРТА НАХКРАЯ
С ПОКАЗАНИЕМ ЗЕМЕЛЬНЫХ ОБЩЕСТВ,
ОБРАЗОВАВШИХСЯ В ПРОЦЕССЕ
ЗЕМЛЕУСТРОИТЕЛЬНЫХ РАБОТ
В 1924 ГОДУ




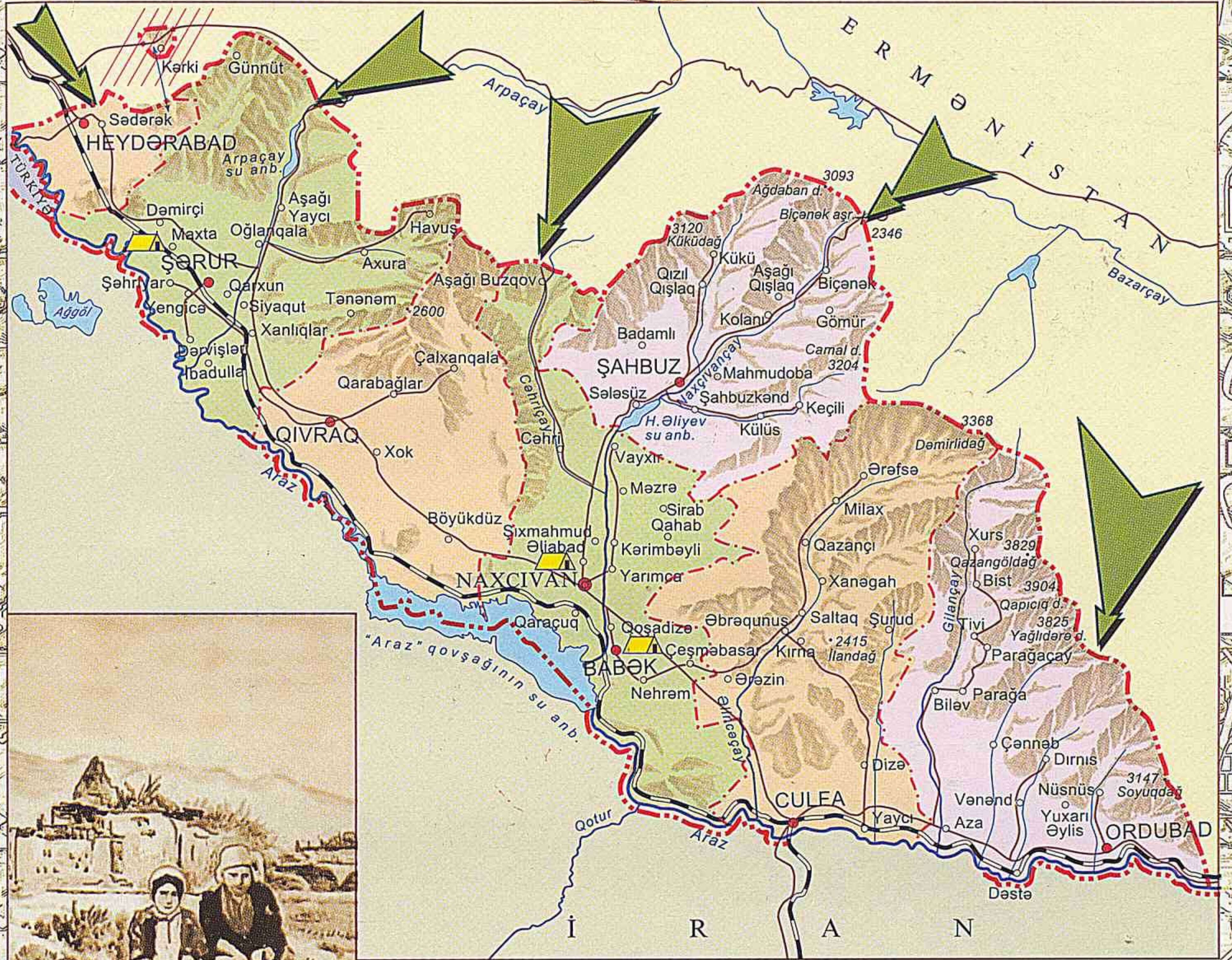
NAXÇIVAN MSSR (1930–1991-ci illər)



Şərur rayonu, Aşağı Aralıq kəndi. Heydər məscidi

Azərbaycan SSR Ali Sovetinin 28 avqust 1990-cı il tarixli fərmanı ilə Naxçıvan MSSR-da Sədərək rayonu yaradılmışdır. 17 noyabr 1990-cı ildə Muxtar Respublikanın adından Naxçıvan MSSR Ali Sovetinin ümummillil lider Heydər Əliyevin sədrliyi ilə keçən 1-ci sessiyasının qərarı ilə "Sovet" "Sosialist" sözləri çıxarılaraq Naxçıvan Muxtar Respublikası adlandırılmışdır.

ERMƏNİSTANDAN AZƏRBAYCANLILARIN DEPORTASIYASI VƏ NAXÇIVANA ERMƏNİ TƏCAVÜZÜ (1918—1920, 1948—1953, 1988—1993-cü illər)



Rəssam Bəhrüz Kəngərlinin "Qaçqınlar" silsiləsindən (1918-1920-ci illər)



Azərbaycanlı qaçqınlar (1988-1993-cü illər)

➔ 1918-1920, 1948-53, 1988-93-cü illərdə Ermənistan-dan 900 000 nəfər azərbaycanlı deportasiya olunmuşdur

//// Naxçivanın Ermənistan tərəfindən işğal olunmuş ərazisi


▲ Ermənistan qoşunlarının hərbi təcavüzü nəticəsində doğma yurdlarından didərgin düşmüş qaçqın və köçkünlərin müvəqqəti məskunlaşdığı yerlər

NAXÇIVAN MUXTAR RESPUBLİKASINDA QAÇQINLARIN VƏ MƏCBURİ KÖÇKÜNLƏRİN YERLƏŞDİRİLMƏSİ



Naxçıvan şəh. Şəhidlər xiyabanı

Ərazisi 7,81 kv.km olan Kərki kəndi 1990-cı il yanvarın 18-də ermənilər tərəfindən işğal olunub.



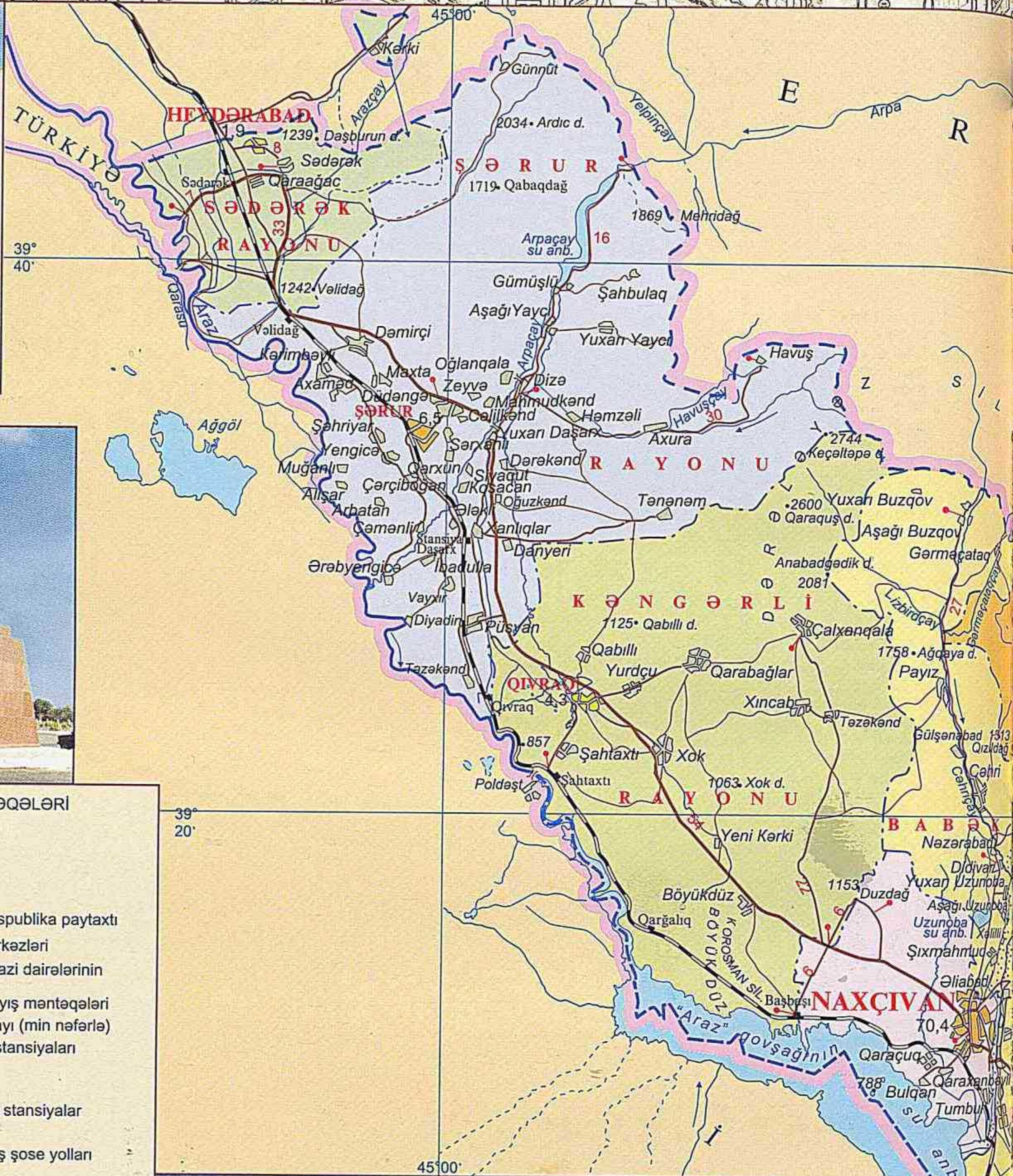

🏠 Məcburi köçkünlərə tikilən evlər

**NAXÇIVAN MUXTAR RESPUBLİKASININ ŞƏHƏR VƏ RAYONLARININ YAŞAYIŞ
MƏNTƏQƏLƏRİNDƏ YAŞAYAN QAÇQIN VƏ MƏCBURİ KÖÇKÜNLƏR**

№	Yaşayış məntəqələrinin adları	Qaçqınlar		Məcburi köçkünlər		Ev tikintiləri aparılan yaşayış məntəqələri														
		aile	nəfər	aile	nəfər		1	2	3	4	5	6	7	1	2	3	4	5	6	7
I. NAXÇIVAN şəh.		154	514	9	21	55														
II. BABƏK RAYONU																				
1	Şıxmahmud k.	10	43	2	6															
2	Nəzərabad k.	2	5	-	-															
3	Xəlilli k.	2	5	-	-															
4	Məzrə k.	14	56	-	-															
5	Zeynəddin k.	1	1	-	-															
6	Kültəpə k.	2	3	-	-															
7	Tumbul k.	2	15	1	3															
8	Yarımcı k.	4	12	-	-	1														
9	Qahab k.	1	3	-	-															
10	Qaraxanbəyli k.	3	17	-	-															
11	Aşağı Buzqov k.	3	9	-	-															
12	Kərimbəyli k.	7	21	-	-	1														
13	Vayxır k.	3	8	1	5															
14	Cəhri k.	-	-	1	1	1														
15	Payız k.	-	-	-	-															
16	Nehrəm k.	-	-	1	1															
17	Didivar k.	3	9	-	-	3														
18	Hacıvar k.	1	5	-	-															
19	Haciniyyət k.	3	12	-	-	2														
20	Qaraçuq k.	1	6	-	-															
21	Şəkərabad k.	4	15	-	-	1														
Cəmi:		66	245	6	16	9														
III. ŞAHBUZ RAYONU																				
1	Gömür k.	42	186	2	10	19														
2	Sələsüz k.	7	30	-	-															
3	Nursu k.	4	18	-	-	1														
4	Biçənək k.	1	5	-	-															
5	Badamlı k.	1	2	-	-															
6	Badamlı qəs.	4	15	-	-															
7	Ağbulaq k.	2	6	-	-															
8	Qarababa k.	2	7	-	-															
9	Qızıl Qışlaq k.	4	11	-	-	1														
10	Ayrınc k.	5	11	-	-	1														
Cəmi:		72	291	2	10	22														
IV. SƏDƏRƏK RAYONU																				
1	Heydərabad qəs.	3	13	73	342	14														
2	Sədərək k.	11	26	4	12	-														
3	Qaraağac k.	5	10	6	10	-														
Cəmi:		19	49	83	364	14														
V. KƏNGƏRLİ RAYONU																				
1	Xincab k.	4	16	2	5	1														
2	Çalxanqala k.	533	2015	7	43	34														
3	Qarabağlar k.	-	-	1	6															
4	Yeni Kərki k.	-	-	68	235	14														
Cəmi:		537	2031	78	289	49														
VI. ORDUBAD RAYONU																				
1	Ordubad ş.	3	9	2	6	-														
2	Şəhriyar qəs.	-	-	-	-	2														
3	Parağa k.	68	211	1	1	18														
4	Kələntər Dizə k.	1	1	-	-	-														
5	Dəstə k.	-	-	1	4	-														
6	Nəsirvaz k.	17	51	1	5	4														
7	Darkənd k.	4	13	18	62	-														
8	Bist k.	17	50	-	-	5														
9	Xanağa k.	-	-	1	2	-														
10	Ələhi k.	4	12	-	-	1														
11	Aza k.	-	-	-	-	-														
12	Çənnəb k.	1	4	-	-	-														
Cəmi:		115	351	24	80	30														
VII. ŞƏRUR RAYONU																				
1	Şərur ş.	5	12	3	25	-														
2	Muğanlı k.	-	-	1	1	-														
3	Danyeri k.	6	29	2	6	2														
4	Mahmudkənd k.	4	22	31	102	13														
5	Ərəbyengicə k.	1	4	1	6	1														
6	Xanlıqlar k.	1	5	1	6	-														
7	Dəmirçi k.	17	63	1	4	-														
8	Püsyən k.	-	-	1	3	-														
9	Düdəngə k.	2	6	-	-	-														
10	Zeyvə k.	2	6	-	-	-														
VIII. CULFA RAYONU																				
1	Culfa ş.	8	32	6	17	-														
2	Kırna k.	9	30	-	-	-														
3	Şurud k.	7	28	-	-	-														
4	Bənəniyar k.	5	5	-	-	-														
5	Milax k.	1	3	-	-	1														
6	Göynük k.	1	1	-	-	-														
7	Gülüstan k.	1	4	-	-	-														
8	Qazançı k.	1	6	-	-	1														
9	Boyəhməd k.	2	2	-	-	-														
10	Saltaq k.	1	1	-	-	-														
Cəmi:		36	112	6	17	2														
MUXTAR RESPUBLİKA üzrə																				
cəmi:		1106	4067	249	950	207														

**QAÇQIN VƏ MƏCBURİ KÖÇKÜNLƏRİN
01 yanvar 2008-ci il TARİXƏ MİQRASIYASI**

Ailə üzvünün gəldiyi ölkə, rayon, şəhər	Gəlmə																			
	ailələrin sayı		ailə üzvlərinin sayı		NAXÇIVAN		CULFA		ORDUBAD		ŞƏRUR		BABƏK		ŞAHBUZ		SƏDƏRƏK		KƏNGƏRLİ	
	1	2	3	2	3	2	3	2	3	2	3	2	3	2	3	2	3	2	3	
Qaçqınlar																				
Yexeqnadzor r-nu	316	1122	19	63	11	30	1	4	52	220	8	36	7	21	2	5	216	743		
Əzizbəyov r-nu	461	1637	39	122	-	-	84	260	3	17	28	79	59	245	-	-	246	914		
Masis r-nu	35	135	16	64	4	12	2	5	3	20	6	22	1	6	3	6	-	-		
Ararat r-nu	175	757	42	145	1	1	2	8	45	194	6	33	-	-	12	36	67	340		
Sisiyan r-nu	67	247	28	92	9	29	1	1	1	5	18	75	5	19	-	-	5	26		
Kamo	1	8	-	-	-	-	-	-	-	-	-	-	-	-	-	-	1	8		
Amasiya r-nu	4	7	2	5	-	-	-	-	-	-	-	-	-	-	2	2	-	-		
Qafan r-nu	32	98	2	4	8	30	22	64	-	-	-	-	-	-	-	-	-	-		
Mehri r-nu	8	25	3	8	2	8	3	9	-	-	-	-	-	-	-	-	-	-		
Abovyan	1	4	1	4	-	-	-	-	-	-	-	-	-	-	-	-	-	-		
Eçmədzin r-nu	1	2	-	-	1	2	-	-	-	-	-	-	-	-	-	-	-	-		
Vedi	3	18	-	-	-	-	-	-	3	18	-	-	-	-	-	-	-	-		
Noyemberyan	0	1	0	1	-	-	-	-	-	-	-	-	-	-	-	-	-	-		
Rusiya	-	-	-	-	-	-	-	-	-	-	-	-	-	-	-	-	-	-		
İcevan	1	1	1	1	-	-	-	-	-	-	-	-	-	-	-	-	-	-		
Cəmi:		1105	4062	153	509	36	112	115	351	107	474	66	245	72	291	19	49	535	2031	
Məcburi köçkünlər																				
Cəbrayıl r-nu	6	24	2	7	1	1	1	5	-	-	1	5	-	-	-	-	1	6		
Zəngilan r-nu	8	23	1	1	4	11	3	11	-	-	-	-	-	-	-	-	-	-		
Kəlbəcər r-nu	3	5	1	1	-	-	1	1	-	-	1	3	-	-	-	-	-	-		
Şuşa ş.	6	20	-	-	-	-	-	5	-	-	2	2	-	-	-	-	3	13		
Ağdam r-nu	6	33	-	-	-	-	-	-	1	6	-	-	2	10	-	-	3	17		
Füzuli r-nu	6	29	2	6	1	5	-	-	-	-	-	-	-	-	-	-	3	18		
Tərtər r-nu	1	3	-	-	-	-	-	-	1	3	-	-	-	-	-	-	-	-		
Qubadlı r-nu	1	6	-	-	-	-	-	-	1	6	-	-	-	-	-	-	-	-		
Sədərək r-nu	74	347	1	5	-	-	-	-	-	-	-	-	-	-	73	342	-	-		
Heydərabad qəs.	106	358	1	1	-	-	18	58	7	36	2	6	-	-	10	22	68	235		
Kərki k.	31	102	-	-	-	-	-	-	31	102	-	-	-	-	-	-	-	-		
Şərur r-nu	-	-	-	-	-	-	-	-	-	-	-	-	-	-	-	-	-	-		
Cəmi:		248	950	8	21	6	17	24	80	41	153	6	16	2	10	83	364	78	289	



YAŞAYIŞ MƏNTƏQƏLƏRİ

- Şəhərlər
- Qəsəbələr
- Kəndlər

NAXÇIVAN Muxtar Respublika paytaxtı

CULFA Rayon mərkəzləri

Cəhri İnzibati-ərazi dairələrinin mərkəzləri

Nürgüt Digər yaşayış məntəqələri

70,4 Əhalinin sayı (min nəfərlə)

Qarğalıq Dəmiryol stansiyaları

YOL ŞƏBƏKƏSİ

- Dəmir yolları və stansiyalar
- Köprü
- Təkmilləşdirilmiş şose yolları
- Şose yolları
- Sair yollar
- 40 Kilometr işarələri və onlar arasındakı məsafələr

HİDROQRAFIYA


- Çayların, göllərin və su anbarlarının sahil xətləri
- Dəyişən sahil xətti
- Çaylar
- Quruyan çaylar
- Kanallar
- Çayların axın istiqaməti

RELYEF

- 1677 Yüksəklik göstəriciləri
- Aşırımlar
- Qumluqlar

SƏRHƏDLƏR

- dövlətlərin
- rayonların
- qoruqların və milli parkların



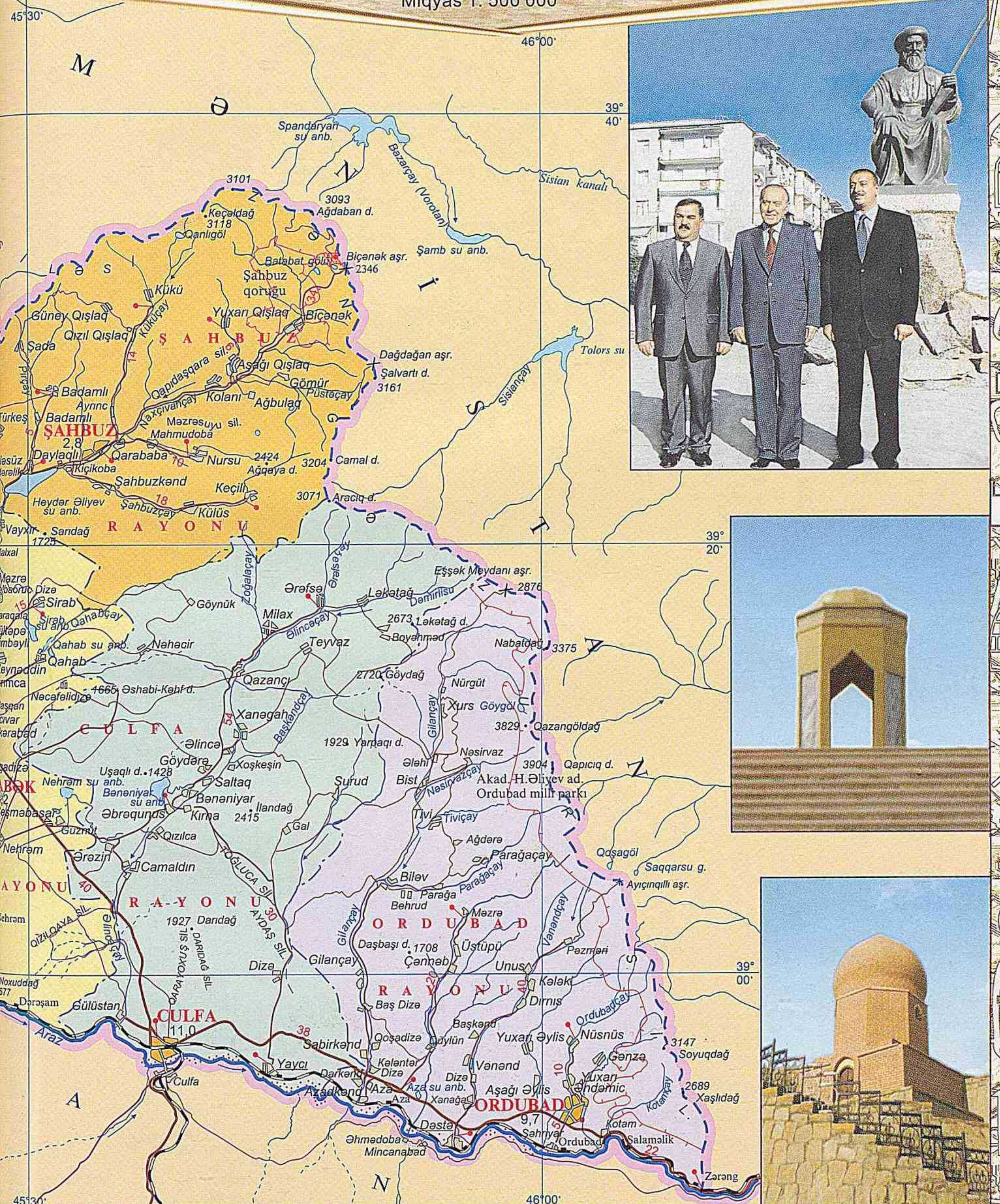


"Müstəqilliyin əldə olunması nə qədər çətindir, onun saxlanması, daimi, əbədi olması bundan da çətindir"
Heydər Əliyev

NAXÇIVAN MUXTAR RESPUBLİKASI (2009-cu il)


Siyasi-inzibati xəritə

Miqyas 1: 500 000



NAXÇIVAN ŞƏHƏRİ—Naxçıvan Muxtar Respublikasının paytaxtı


Miqyas 1: 22 000



Imamzadə kompleksi, XVIII əsr



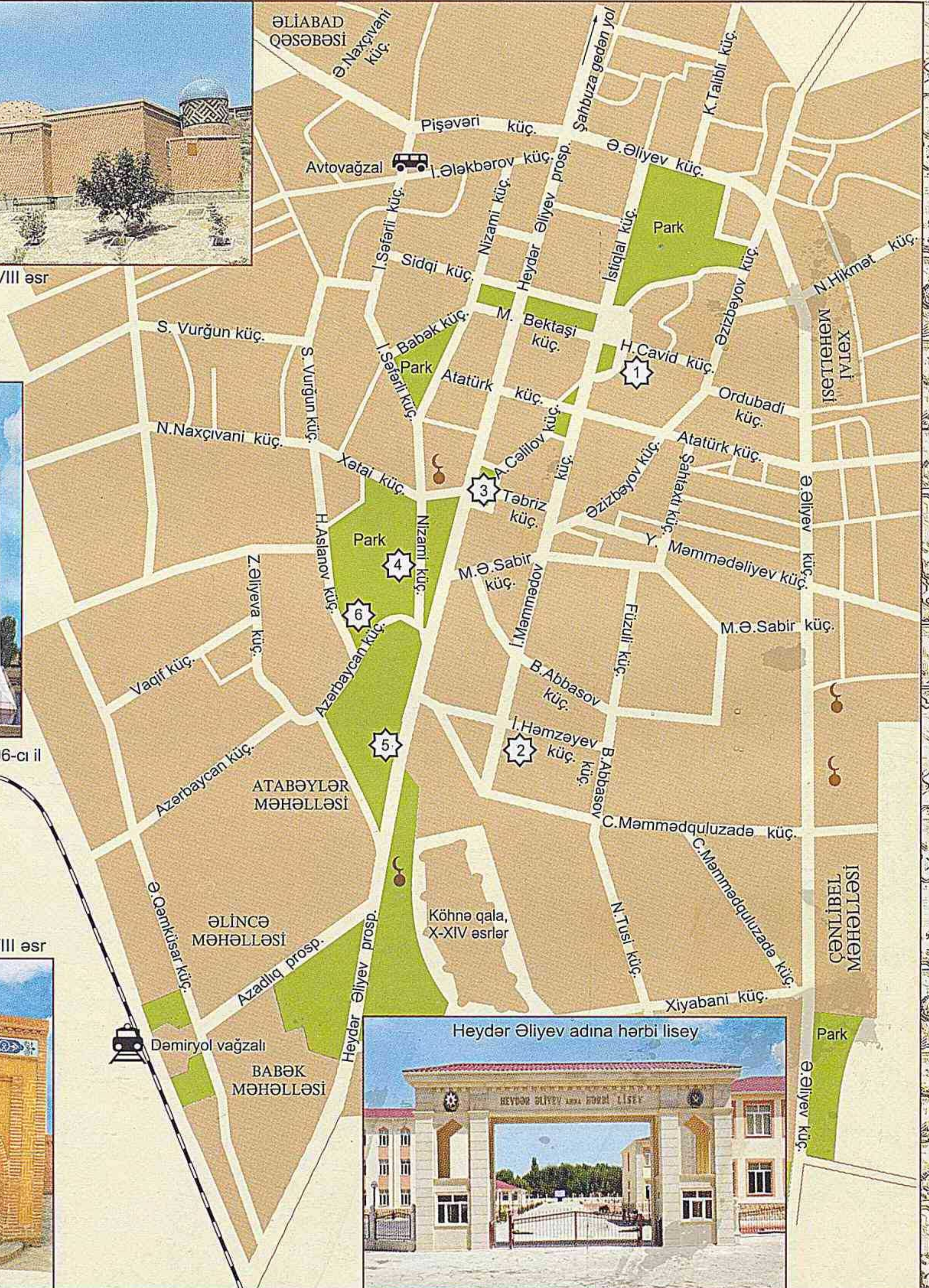
Hüseyn Cavid türbəsi, 1996-cı il



İsmayıl xan hamamı, XVIII əsr



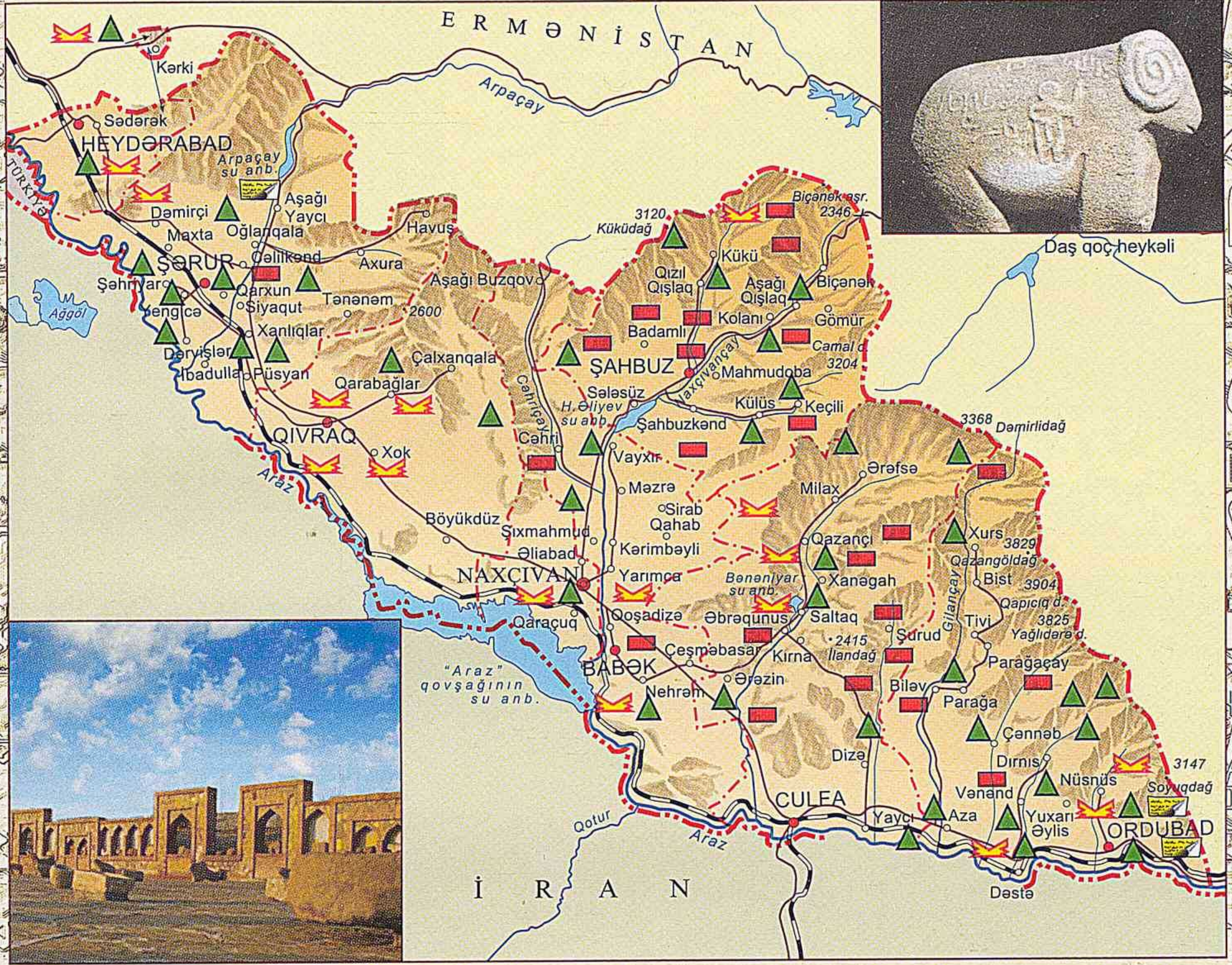
Heydər Əliyev adına hərbi lisey




- | | | | | | |
|---|--|---|--|---|------------------------------------|
| 1 | Hüseyn Cavid türbəsi, 1996-cı il | 3 | İsmayıl xan hamamı, XVIII əsr | 5 | Buzxana, XII-XIV əsrlər |
| 2 | Yusif Küseyir oğlu türbəsi, 1161-1162-ci illər | 4 | Möminə xatın türbəsi, 1186-1187-ci illər | 6 | Rəhim xanın yaşayış evi, XVIII əsr |

EPİQRAFİK ABİDƏLƏR

Miqyas 1: 750 000



-  İnşaat kitabələri
-  Epitafiyalar
-  Məzar kitabələri
-  Sənədlər



Kərki kəndi ərazisindəki abidələr ermənilər tərəfindən dağıdılmışdır.

Sənduqə formalı qəbirüstü abidə

BABƏK RAYONUNUN MEMARLIQ ABİDƏLƏRİ

Miqyas 1: 330 000




CULFA RAYONUNUN MEMARLIQ ABİDƏLƏRİ

Miqyas 1: 250 000



Xanəgah kəndi. Əlinca qalası, V-VII əsrlər




Gülüstan kəndi. Gülüstan türbəsi, XIII əsr

KƏNGƏRLİ RAYONUNUN MEMARLIQ ABİDƏLƏRİ

Miqyas 1: 200 000

Qarabağlar Tarix-memarlıq kompleksi,
XII-XIV əsrlər



ŞƏRUR
RAYONU

ERMƏNİSTAN

2744 Keçaltəpə d.
2600 Qaraquş d.
2081 Anabadgedik d.

1125 Qabıllı d.

Çalxaqala

Qabıllı

Qarabağlar

Yurdçu

QIVRAQ

857

Şahtaxtı

Xok

1063 Xok d.

Yeni Kərki

BABƏK

RAYONU

1153 Duzdağ

935 Taziuçan d.

Böyükdüz

BÖYÜK
KOROSMAN
SIL

"Araz" qovşağının su anbarı

Başbaşı




45° 00'





39°
20'

İRAN

45° 00'

Tarixi abidələr

-  Memarlıq abidələri
-  Yaşayış yerləri
-  Qəbir abidələri

-  1 Çalxaqala kurqanları, Tunc dövrü; Çalxaqala, Tunc dövrü
-  2 Qarabağlar Tarix-memarlıq kompleksi, XII-XIV əsrlər; Qarabağlar yaşayış yeri, XII-XVII əsrlər
-  3 Qivraq nekropolu, e.ə. III-I minilliklər; Qulalı yaşayış yeri, e.ə. III-I minilliklər
-  4 Küp qəbirləri nekropolu, e.ə. I minillik — e. I minilliyi; Şahtaxtı məbədləri, e.ə. III-I minilliklər; hamam, XVIII əsr

ORDUBAD RAYONUNUN MEMARLIQ ABİDƏLƏRİ

Miqyas 1: 200 000



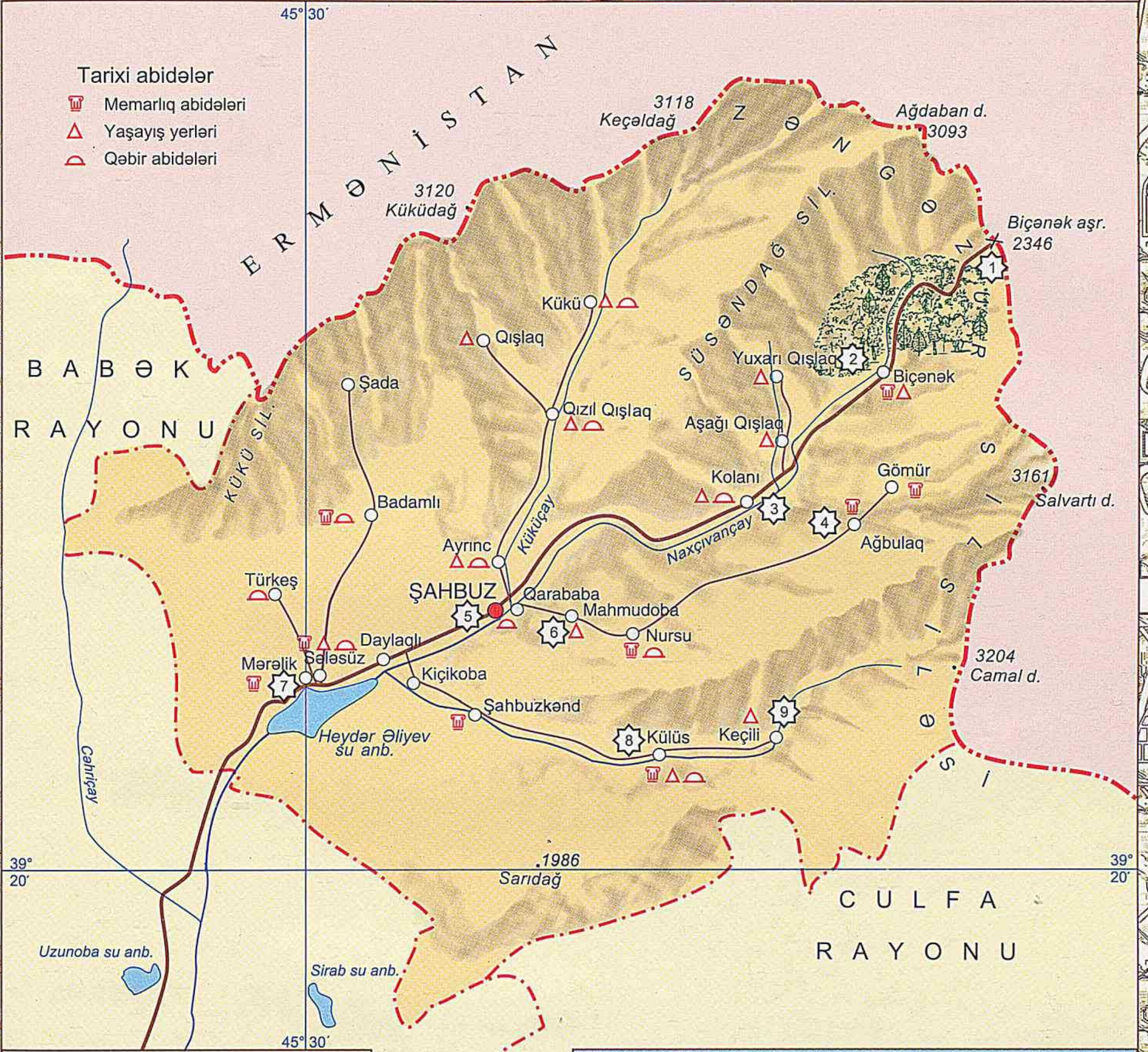
SƏDƏRƏK VƏ ŞƏRUR RAYONLARININ MEMARLIQ ABİDƏLƏRİ

Miqyas 1: 250 000



ŞAHBUZ RAYONUNUN MEMARLIQ ABİDƏLƏRİ

Miqyas 1: 250 000



**BAKI KARTOQRAFIYA FABRİKİNİN RAZILIĞI OLMADAN SURƏTİNİN
ÇIXARILMASINA (ARTIRILMASINA) İCAZƏ VERİLMİR**



**Azərbaycan Respublikası
Dövlət Torpaq və Xəritəçəkmə Komitəsi
Bakı 2010**

Azərbaycan Respublikası Dövlət Torpaq və
Xəritəçəkmə Komitəsinin Bakı Kartografiya
Fabrikində hazırlanmış və çap olunmuşdur
Tirajı 1500 nüsxə Sifariş № 4
Bakı, Atatürk prospekti, 70
Tel.: 562-88-21, 561-90-01
© Bakı Kartografiya Fabriki, 2010-cu il

BAKİ KARTOQRAFİYA FABRİKİNİN RAZILIĞI OLMADAN SURƏTİNİN
ÇIXARILMASINA (ARTIRILMASINA) İCAZƏ VERİLMİR



Azərbaycan Respublikası Dövlət Torpaq və
Xəritəçəkmə Komitəsinin Bakı Kartografiya
Fabrikində hazırlanmış və çap olunmuşdur
Tirajı 1 500 nüsxə Sifariş № 4
© Bakı Kartografiya Fabriki, 2010-cu il

